

**ORIGEN: CÁMARA DE SENADORES**

**EXP: PS-18 7992**

FECHA DE MESA DE ENTRADA: 30 DE AGOSTO DE 2018.

FECHA DE SESIÓN (ORDINARIA) 30 DE AGOSTO DE 2018.

6.- Proyecto de Ley "QUE DECLARA DE INTERÉS SOCIAL Y EXPROPIA A FAVOR DEL INSTITUTO NACIONAL DE DESARROLLO RURAL Y DE LA TIERRA (INDERT), A LOS FINES DE LA REFORMA AGRARIA LOS INMUEBLES INDIVIDUALIZADOS COMO FINCAS NUMEROS 2.990, 4.396, 4.296 DISTRITO DE CHORE, 7.558 DISTRITO DE SAN ESTANISLAO Y 514 DISTRITO DE GUAYAIBI, DEPARTAMENTO DE SAN PEDRO PARA SU POSTERIOR TRANSFERENCIA A SUS ACTUALES OCUPANTES", presentado por los Senadores Hugo Richer, Sixto Pereira, Jorge Querey y José Ledesma. (30/08/18)

**GIRADO A LAS COMISIONES DE**

1.- REFORMA AGRARIA Y BIENESTAR RURAL.

**DECISIONES TOMADAS DURANTE LA SESION.**

APROBADO EN SESIÓN:	APROB. CON MODIF.:
RECHAZADO EN SESIÓN:	RATIFICADO EN SESIÓN:
ARCHIVADO EN SESIÓN:	RETIRADO EN SESIÓN:
VUELTO A COMISIÓN:	SOLICITADO POR:
POSTERGADO	SOLICITADO POR
<b>PASA A:</b>	<b>VUELVE A:</b>

**OBSERVACIONES:**



1/37

CONGRESO DE LA NACIÓN  
HONORABLE CÁMARA DE SENADORES

Asunción, 30 de agosto de 2018

Señor  
Don Silvio Ovelar, Presidente  
Honorable Cámara de Senadores  
Presente

Me dirijo a usted y por su intermedio al pleno de la Honorable Cámara de Senadores, a los efectos de someter a consideración el Proyecto de Ley: **“QUE DECLARA DE INTERÉS SOCIAL Y EXPROPIA A FAVOR DEL INSTITUTO NACIONAL DE DESARROLLO RURAL Y DE LA TIERRA (INDERT), A LOS FINES DE LA REFORMA AGRARIA LOS INMUEBLES INDIVIDUALIZADOS COMO FINCAS NUMEROS 2990, 4396, 4296 DISTRITO DE CHORE, 7558 DISTRITO DE SAN ESTANISLAO Y 514 DISTRITO DE GUAYAIBI, DEPARTAMENTO DE SAN PEDRO PARA SU POSTERIOR TRANSFERENCIA A SUS ACTUALES OCUPANTES”**.

El inmueble se encuentra ocupado por los compatriotas en forma pacífica y constante desde hace aproximadamente 15 años, los mismos cuentan con sus respectivas viviendas, caminos vecinales, cultivos variados para su subsistencia y a la vez de renta como ser: poroto, mandioca, maíz, batata, entre otros. También con animales de corral, cerdos y vacas.

Es imperiosa la necesidad de regularizar el asentamiento de unas 20 familias carentes de tierra y lograr dignificar a todas las personas que habitan ese pedazo de tierra paraguaya.

Con la aprobación de este proyecto de ley, estaremos haciendo justicia con nuestros compatriotas que viven con la esperanza de lograr el arraigo definitivo y contar con sus respectivos títulos de propiedad.

Por lo expuesto Señor Presidente, solicito la aprobación de este pedido de expropiación y aprovechar la oportunidad para saludarlo con distinguida consideración.

**Hugo Richer**  
SENADOR DE LA NACION

Víctor Bressanovich M.  
H. Cámara de Senadores



CONGRESO DE LA NACIÓN  
HONORABLE CÁMARA DE SENADORES

LEY N°

QUE DECLARA DE INTERÉS SOCIAL Y EXPROPIA A FAVOR DEL INSTITUTO NACIONAL DE DESARROLLO RURAL Y DE LA TIERRA (INDERT), A LOS FINES DE LA REFORMA AGRARIA LOS INMUEBLES INDIVIDUALIZADOS COMO FINCAS NUMEROS 2990, 4396, 4296 DISTRITO DE CHORE, 7558 DISTRITO DE SAN ESTANISLAO Y 514 DISTRITO DE GUAYAIBI, DEPARTAMENTO DE SAN PEDRO PARA SU POSTERIOR TRANSFERENCIA A SUS ACTUALES OCUPANTES.

EL HONORABLE CONGRESO DE LA NACION PARAGUAYA SANCIONA  
CON FUERZA DE

LEY:

**Artículo 1°.** QUE DECLARA DE INTERÉS SOCIAL Y EXPROPIA A FAVOR DEL INSTITUTO NACIONAL DE DESARROLLO RURAL Y DE LA TIERRA (INDERT), A LOS FINES DE LA REFORMA AGRARIA LOS INMUEBLES INDIVIDUALIZADOS COMO FINCAS NUMEROS 2990, 4396, 4296 DISTRITO DE CHORE, 7558 DISTRITO DE SAN ESTANISLAO Y 514 DISTRITO DE GUAYAIBI, DEPARTAMENTO DE SAN PEDRO PARA SU POSTERIOR TRANSFERENCIA A SUS ACTUALES OCUPANTES, cuyos linderos y superficie son los siguientes:


**FINCA N° 2990 LOTE 1.**


- AL NORTE CON RUMBO (S 16°58'00" E- 100 Mts) LINDA CON LA PROPIEDAD DE RAMÍREZ RUSSO.
- AL SUR CON RUMBO (73°02'00"W 1005 Mts) LINDA CON EL LOTE N°2.
- AL ESTE CON RUMBO (N16°58'00"W1005 Mts) LINDA CON CALLE
- AL OESTE CON RUMBO (N73°02'00"E1005 Mts) LINDA CON LA PROPIEDAD DE RAMÍREZ RUSSO.


**SUPERFICIE:** 10 HAS 0500 M2 (DIEZ HECTÁREAS CON QUINIENTOS METROS CUADRADOS).


**FINCA N° 4396 LOTE 2.**

- AL NORTE CON RUMBO (S 16°58'00"E-75 Mts) y LINDA CON LA PROPIEDAD DE RAMÍREZ RUSSO.
- AL SUR CON RUMBO (S 73°02'00"W 1005 Mts) y LINDA CON LOTE N°2.
- AL ESTE CON RUMBO (N16°58'00"W 75 Mts) LINDA CON CALLE.

  
**Hugo Richer**  
SENADOR DE LA NACION









CONGRESO DE LA NACIÓN  
HONORABLE CÁMARA DE SENADORES

- AL OESTE CON RUMBO (N 73°02'00"E 1005 Mts) LINDA CON LA PROPIEDAD DE RAMÍREZ RUSSO.

**SUPERFICIE:** 7 HAS 5373 M2 (SIETE HECTÁREAS CON CINCO MIL TRESCIENTOS SETENTA Y CINCO METROS CUADRADOS).

**FINCA N° 4296 LOTE 3.**

- AL NORTE CON RUMBO (S16°58'00"E-75 Mts) Y LINDA CON PROPIEDAD DE RAMÍREZ RUSSO
- AL SUR CON RUMBO (S73°02'00"W 1005 Mts) Y LINDA CON EL LOTE N°2.
- AL ÉSTE CON RUMBO (N 16°58'00" w 75 Mts) LINDA CON CALLE.
- AL OESTE CON RUMBO (N 73°02'00" E 1005 Mts) LINDA CON PROPIEDAD DE RAMÍREZ RUSSO.

**SUPERFICIE:** 7 HAS 5375 M2 (SIETE HECTÁREAS CON CINCO MIL TRESCIENTOS SETENTA Y CINCO METROS CUADRADOS)

**FINCA N° 7558 LOTE 4.**

- AL NORTE CON RUMBO (S16°58'00"E 149 Mts) Y LINDA CON PROPIEDAD DE RAMÍREZ RUSSO.
- AL SUR CON RUMBO (S73°02'00"W 1005 Mts) Y LINDA CON EL LOTE N°2.
- AL ÉSTE CON RUMBO (N 16°58'00" W 149 Mts) LINDA CON CALLE.
- AL OESTE CON RUMBO (N 73°02'00" E 1005 Mts) LINDA CON PROPIEDAD DE RAMÍREZ RUSSO.

**SUPERFICIE:** 14 HAS 9745 M2 (CATORCE HECTÁREAS CON NUEVE MIL SETECIENTOS CUARENTA Y CINCO METROS CUADRADOS)

**FINCA N° 514 LOTE 5.**

- AL NORTE CON RUMBO (S 16°58'00"E 99 Mts) Y LINDA CON PROPIEDAD DE RAMÍREZ RUSSO DE RAMÍREZ RUSSO
- AL SUR CON RUMBO (S 73° 02'00" W 1005 Mts) Y LINDA CON LOTE N°2.
- AL ÉSTE CON RUMBO (N 16° 58'00"W 99 Mts) LINDA CON CALLE.
- AL OESTE CON RUMBO (N 73° 02'00" E- 1005 Mts) LINDA CON PROPIEDAD DE RAMÍREZ RUSSO.

**SUPERFICIE:** 9 HAS 9495M2 (NUEVE HECTÁREAS CON NUEVE MIL CUATROCIENTOS NOVENTA Y CINCO METROS CUADRADOS)

**Superficie Total: 50 Ha 049 m2.** (Cincuenta hectáreas con cuarenta y nueve metros cuadrados)

  
**Hugo Richer**  
SENADOR DE LA NACION





**CONGRESO DE LA NACIÓN  
HONORABLE CÁMARA DE SENADORES**

**Artículo 2°.**

Procédase a indemnizar a las personas que legítimamente acrediten la calidad de propietarios de las fincas expropiadas, conforme con lo dispuesto por la Constitución Nacional y las leyes.

El Instituto Nacional de Desarrollo Rural y de la Tierra (INDERT), y los propietarios acordarán en un plazo no mayor a 90 (noventa) días el precio de las fincas expropiadas. En caso de no haber acuerdo en el citado plazo, las partes recurrirán al Juzgado de Primera Instancia que corresponda, a los efectos de la determinación judicial del precio.

**Artículo 3°.** Comuníquese al Poder Ejecutivo.

  
**Hugo Richer**  
SENADOR DE LA NACION





LOTE Nº 4

AL NORTE: CON RUMBO (S16°58'00"E - 149Mts) Y LINDA CON LA PROPIEDAD DE RAMIREZ RUSSO.-

AL SUR: CON RUMBO (S73°02'00"W - 1005Mts) Y LINDA CON EL LOTE Nº2.-

AL ESTE: CON RUMBO (N16°58'00"W - 149Mts) Y LINDA CON CALLE.-

AL OESTE: CON RUMBO (N73°02'00"E - 1005Mts) Y LINDA CON LA PROPIEDAD DE RAMIREZ RUSSO.-

SUPERFICIE: 14HAS 9745M2 (CATORCE HECTAREAS CON NUEVE MIL SETECIENTOS CUARENTA Y CINCO METROS CUADRADOS).-

LOTE Nº 5

AL NORTE: CON RUMBO (S16°58'00"E - 99Mts) Y LINDA CON LA PROPIEDAD DE RAMIREZ RUSSO.-

AL SUR: CON RUMBO (S73°02'00"W - 1005Mts) Y LINDA CON EL LOTE Nº2.-

AL ESTE: CON RUMBO (N16°58'00"W - 99Mts) Y LINDA CON CALLE.-

AL OESTE: CON RUMBO (N73°02'00"E - 1005Mts) Y LINDA CON LA PROPIEDAD DE RAMIREZ RUSSO.-

SUPERFICIE: 9HAS 9495M2 (NUEVE HECTAREAS CON NUEVE MIL CUATROCIENTOS NOVENTA Y CINCO METROS CUADRADOS).-

ESQUINEROS GEORREFERENCIADOS

Sistema Universal de Mercador U.T.M. - WGS 84

Datos tomados con GPS navegador Garmin III Plus.-

P1 N 7331492	P2 N 7332183	P3 N 7331709	P4 N 7331398
E 0559846	E 0560679	E 0560833	E 0559877

TERMINACION: AGOSTO DEL 2018

ES MI INFORME

*Ch. J. B.*

PROBANTE FUNDADA

DE LOS LOTES N° 1 AL 3 DE LA COMUNA YAGAJAY, DISTRITO DE LIBERACION DEL D. DEPARTAMENTO DE SAN PEDRO DEL YESS

LOTE N° 1

AL NORTE: CON RUMBO (S16°58'00" E - 100Mts) Y LINDA CON LA PROPIEDAD DE RAMIREZ RUSSO.

AL SUR: CON RUMBO (S73°02'00" W - 100Mts) Y LINDA CON EL LOTE N° 2.

AL ESTE: CON RUMBO (N16°58'00" W - 75Mts) Y LINDA CON CALLE.

AL OESTE: CON RUMBO (N73°02'00" E - 100Mts) Y LINDA CON LA PROPIEDAD DE RAMIREZ RUSSO.

SUPERFICIE: SONAS OCHOVIERA (OCH) HECTAREAS CON QUINIENTOS METROS CUADRADOS.

LOTE N° 2

AL NORTE: CON RUMBO (S16°58'00" E - 75Mts) Y LINDA CON LA PROPIEDAD DE RAMIREZ RUSSO.

AL SUR: CON RUMBO (S73°02'00" W - 100Mts) Y LINDA CON EL LOTE N° 1.

AL ESTE: CON RUMBO (N16°58'00" W - 75Mts) Y LINDA CON CALLE.

AL OESTE: CON RUMBO (N73°02'00" E - 100Mts) Y LINDA CON LA PROPIEDAD DE RAMIREZ RUSSO.

SUPERFICIE: TIENEN CINCOVIERA (CIN) HECTAREAS CON CINCO MIL TRESCIENTOS SETENTA Y CINCO METROS CUADRADOS.

LOTE N° 3

AL NORTE: CON RUMBO (S16°58'00" E - 75Mts) Y LINDA CON LA PROPIEDAD DE RAMIREZ RUSSO.

AL SUR: CON RUMBO (S73°02'00" W - 100Mts) Y LINDA CON EL LOTE N° 2.

AL ESTE: CON RUMBO (N16°58'00" W - 75Mts) Y LINDA CON CALLE.

AL OESTE: CON RUMBO (N73°02'00" E - 100Mts) Y LINDA CON LA PROPIEDAD DE RAMIREZ RUSSO.

SUPERFICIE: TIENEN CINCOVIERA (CIN) HECTAREAS CON CINCO MIL TRESCIENTOS SETENTA Y CINCO METROS CUADRADOS.

Handwritten signature and number 3.

Barrio Santa Elena Mbokajaty 16 de Mayo del 2018  
 en el local Particular del señor Juan Blas Martínez  
 se Reunen los Pobladores de mismo lugar de Mbokajaty  
 Distrito Ineración 2do departamento San Pedro  
 Republica del Paraguay a los 16 días del mes de Mayo de 2018  
 Año Dos Mil dieciocho suelta a las 14:00 hrs de la Tarde local  
 en el mismo Acentamiento Mbokajaty  
 para tratar la Renovación de la dicha comisión

Se Abre la Sesión La Presidenta de Mesa Germana Martínez  
 y la Secretaria mesa Elizabeth Martínez

Electa por la mayoría de los miembros

Se le da el Informe Institucional el Presidente de Sa  
 Comisión con el I.N.D.E. con los Repubio documentos Plomo  
 Firma No: Expedites No: 2240/08 de los Anteriores y  
 actual Vista del I.N.D.E.R. Acuerdo con el Gobierno  
 de Búsqueda solución más pronto posible en la vía  
 I.N.D.E.R. mesa de trabajo con el Presidente del INDER.  
 Justo Pastor Cardona de Regional Oscar Uera  
 con los Administradores de la Regional y de la Zona  
 Depues de mucho debates y queda Apetudo  
 como Presidente señor Juan Blas Martínez  
 se prosiedo a Elección

Cargo	Nombre y Apellido	C.I. No.
Presidente	Juan Blas Martínez	3.9023.85 <i>Ju</i>
Vic. Presidente	Marullino Ocampos	2.699.911 <i>Marullino</i>
Secretario	Angel Guayoso	5.993.860 <i>Angel Gu</i>
Pro Secretario	Elizabeth Martínez	3.967.982 <i>Martinez</i>
Tesorero	Alexis Roman Dorales	6.003.715 = <i>Alexis</i>
Pro Tesorero	Teresita Martínez	6.376.099 = <i>Teresita</i>
Sindico	Tudela Martínez	7.208.260 <i>Tudela</i>
	Tudelina Martínez	6.755.223 <i>Martinez</i>

*Piccardo*  
**ES COPIA FIEL**  
 Abogada MARIA ELENA PICCARDO T.  
 Directora de Autenticación y Gestión  
 Secretaría General  
 INDEFPT

*Miryan Lesme*  
 Ing. Agr. Miryan Lesme Guillot  
 Agm. de Colonias INDEFPT



Asunción, 2 de febrero de 2015.

S.G. N° 46

Señor  
AGROGANADERA JEJUI  
Dr. Telmo Aquino 14.068 - Asunción  
**PRESENTE:**

En el marco del debido respeto y del reconocimiento irrestricto al derecho que le ampara sobre su propiedad inmueble, ubicada en el Distrito de SAN ESTANISLAO, Departamento de SAN PEDRO, en relación al Expediente Administrativo N° 2240/08, pongo a su consideración y decisión, la posibilidad de entrar en algún tipo de conversación o negociación con el INDERT, si así conviene a sus intereses, para el desarrollo y ejecución de programas de índoles socio-económicas.

En caso de una acogida favorable a la intención, rogamos se sirva remitirnos en la brevedad, una CARTA OFERTA, sobre la dimensión y el valor económico que considerare justo a su cesión de derechos sobre las fincas Nros. 7560, 7558, 7633, 7633, que actualmente se encuentran ocupadas por la Comisión Vecinal M.C.N.O.C. En tal sentido, adjunto copia de la R.P. N° 2537/10, que establece los requisitos para la presentación de ofertas.

Sin otro particular, le saludo con la debida consideración.



ABOG. JOSE EMILIO LATORRE  
Secretario General del INDERT


Tacuary 21  
Teléfonos: 446 53  
443 306 / 494 83  
Asunción - Paragu

A : Lic. Zulma Sosa de Servín, Gerente SIRT  
DE : Abog. Milciades Carmona, Asistente.  
Objeto : Informe sobre Agroganadera Jejui S.A.  
Fecha : 20 de Octubre del 2016.

Por la Presente Informo sobre la comisión para entrega de Nota de Presidencia N° 310 a la Agroganadera Jejui S.A., y que siendo las 12:35 me constituí a la dirección Dr. Telmo Aquino casa N° 406, el cual no ubique; realizando una búsqueda vía internet ubique con el N° 4068; al preguntar en dicha casa N° 4068 me indican que no conoce tal Agroganadera, ya en último intento preguntamos en un Consultorio Odontológico con casa N° 4060, el cual a preguntar a la señora que atiende en el lugar por la Agroganadera Jejui S.A., me dice que su marido conoce; al hablar con él; identificándose como Eñiliano Ramírez, le explico motivo de mi visita y le entrego la nota para que pueda leerla, caso seguido me dice que no podrá recibir la nota y me cuenta que ya años atrás la Agroganadera Jejui S.A. ya había cedido unas 400 Hectáreas al INDERT para un Asentamiento denominado Mbocayaty el cual nadie ocupa dicho asentamiento, por dicho abandono, hay personas ajenas que invaden ya parte de su propiedad, unos 100 metros de la propiedad cedida.

Ante la negativa del Sr. Ramírez, procedo a entregarle una tarjeta de la Gerente del SIRT para que en caso de que desee comunicarse con el INDERT para explicar los motivos de la negativa.

Sin más nada que agregar, es mi informe.

  
Abog. Milciades Carmona  
Asistente SIRT, GSIRT

Asunción, 19 de octubre de 2016.-

N.P. N° 310


Señores  
AGROGANADERA JEJUI S.A.  
Dr. Telmo Aquino N° 4.069 - Asunción  
Presente:

Tengo el agrado de dirigirme a Ud., en el marco del debido respeto y del reconocimiento irrestricto al derecho que le ampara sobre su propiedad inmueble, ubicada en el Departamento de SAN PEDRO, en relación al Expediente Administrativo N° 2.240/2008, a los efectos de manifestarle que la COMISIÓN VECINAL SIN TIERRA MBOCAYATY, M.C.N.O.C., se encuentra interesada en tener conocimiento de si existe alguna intención de ofertar su propiedad, individualizada como **Fincas N° 2.990, 4.396 y 4.296 de Choré, Finca N° 7.558 de San Estanislao y Finca N° 514 de Guayaibí**, las que totalizan aproximadamente **50 Hás.**, y que actualmente se encuentran ocupadas por la comisión vecinal mencionada.

En caso afirmativo, se remite copia de la R.P. N° 2.537/2010, que establece los requisitos para la presentación de ofertas.

Cabe destacar que la presente nota no será considerada un compromiso de compra, por ser remitida a solicitud de la Comisión Vecinal y que su aptitud para los fines de la Ley N° 1863/2002, queda sujeta a la consideración de la Junta Asesora y de Control de Gestión.

Sin otro particular, aprovecho la oportunidad para saludarlos con mi más alta y distinguida consideración -



Lic. JUSTO PASTOR CARDENAS NUNES

19



\* 8 6 1 7 2 7 4 \*

Fecha y hora Entrada: 21/03/2018 08:52:30 a.m.

Nº Liquidación: 22910553U

Monto Liquidación: 23552

Interviniente/Solicitante LIZ PAOLA BARRETO CABRERA

Titular/Propietario: NN

Nº Formulario: 0

Distrito: CHORE

Seccion: Octava Sección B

Línea: 2990

Matricula: 0

Lote:

Manzana:

Informes Registrales D.G.R.P.

Copia al Registro Público

c\_fernandez\_e



000000000

13

**DIRECCIÓN GENERAL DE REGISTROS PÚBLICOS**  
**SOLICITUD DE PUBLICIDAD REGISTRAL y ANOTACIONES**

FORM-06

espacio  
reservado para  
s Registros  
Públicos

Entrada N°	Fecha de Entrada			Hora de Entrada		
	Día	Mes	Año	Hora	Min	Seg
8674274	27	03	18	8	52	30

**DATOS DEL SOLICITANTE**

Apellidos	Nombres	Matricula N°	Registro Notarial N°
Barreto Cabrera	Liz Paola	35.144	

Asiento / Domicilio

Marcar con X lo  
que  
corresponda

<b>SERVICIO SOLICITADO</b>	<b>CERTIFICADO</b> <input type="checkbox"/>	<b>INFORME</b> <input checked="" type="checkbox"/>
Condiciones de Dominio		<input checked="" type="checkbox"/>
Vigencia del Reglamento de Copropiedad		
De no poseer Bienes Inmuebles Registrados a Nombre de la Persona		
Vigencia de Poder		
Si la Persona Física/ Jurídica otorgó Poderes		
Si la Persona Física/ jurídica fue nombrada Apoderada		
Vigencia de Régimen Patrimonial		
De haber Otorgado Testamento		
Vigencia de Sociedades u Otras Personas Jurídicas		
De gravamen de Cuotas Sociales		
De no haber sido declarada la Quiebra o Concurso		

Marcar con X lo  
que  
corresponda

<b>SOLICITUD DE ANOTACIONES</b>	
Boleto de Compra Venta	<input type="checkbox"/>
Contrato de Locación	<input type="checkbox"/>
Contrato de Leasing	<input type="checkbox"/>
Loteamiento	Resolución Provisoria <input type="checkbox"/>
	Resolución Definitiva <input type="checkbox"/>
Cesión de Boleto de Compra Venta	<input type="checkbox"/>
Rescisión de Contrato de Locación	<input type="checkbox"/>
Rescisión de Contrato de Leasing	<input type="checkbox"/>
Cambio de denominación / nombre del titular	<input type="checkbox"/>
Otros:	<input type="checkbox"/>

**DATOS DE LA PERSONA A FAVOR DE QUIEN SE ANOTA**

Apellidos o Denominación / Razón Social	Nombres
RUC <input type="checkbox"/>	C.I. <input type="checkbox"/>
Pasaporte <input type="checkbox"/>	Carn. de Adm. Perm. <input type="checkbox"/>
	N° <input type="text"/>

Marcar con X lo  
que  
corresponda

<b>REGISTRO AL QUE CORRESPONDE EL SERVICIO SOLICITADO</b>			
Inmuebles	<input checked="" type="checkbox"/>	Personas Jurídicas y Asociaciones	<input type="checkbox"/>
Buques	<input type="checkbox"/>	Quiebras	<input type="checkbox"/>
Poderes	<input type="checkbox"/>	Registro Público de Comercio	<input type="checkbox"/>
Archivo	<input type="checkbox"/>	Testamentos	<input type="checkbox"/>
		Patrim. en las relaciones de Familia	<input type="checkbox"/>
		Prenda con registro	<input type="checkbox"/>

**TITULAR REGISTRAL**

Apellidos o Denominación / Razón Social	Nombres
RUC <input type="checkbox"/>	C.I. <input type="checkbox"/>
Pasaporte <input type="checkbox"/>	Carnet. de Adm. Perm. <input type="checkbox"/>
	Fe de Conocimiento <input type="checkbox"/>
	N° <input type="text"/>

**DATOS REGISTRALES**

Registro de Inmuebles		Otros Registros (Incluido Registro de Hipotecas)	
Finca N°	2990	N° de Inscripción	
Matricula		Folio	
Distrito	Chore	Serie	
N° de inscripción		Sección	
Folio		División	
		Año	
Cta. Cte. Catastral / Padrón			
Nombre del Edificio / Barrio Cerrado / Country Club			
Lote		Manzana	
		Fracción	
Unidad de Propiedad Horizontal			

Firma y Sello  
del Profesional

Favor mencionar titularidad del inmueble.  
Superficie y no de padrón.  
Medidas y linderos.

*Liz Paola Barreto*  
Profesional  
Liz Paola Barreto  
Abogada  
Mat. C.S.J. N° 35.144



**DIRECCIÓN GENERAL DE REGISTROS PÚBLICOS**  
**SOLICITUD DE PUBLICIDAD REGISTRAL**  
 (para uso exclusivo del Registro)

0000000000

FORM-06-R

Marcar con X

**EN CUANTO AL TITULAR DEL DOMINIO**

CONSTA DE ACUERDO AL ASIENTO REGISTRAL SI  NO

**PRESENTANDO LAS SIGUIENTES VARIANTES EN CUANTO A NOMBRE O DENOMINACIÓN**

*Compania Comercial Industrial Segoi S.A.*

**RESTRICCIONES (LOCACION, BIEN DE FAMILIA, OTROS)**

Fecha de anotación:

**GRAVÁMENES Y OTROS DERECHOS REALES**

Datos de la Registración	Escribano autorizante	Acreedor	Monto	Fecha de Registrac.		
				Día	Mes	Año

**MEDIDAS CAUTELARES**

AI N°	Día	Mes	Año	Carátula del Juicio		
Juzgado				Turno		Tipo de medida
Secretaría				Monto		
Juzgado				Turno		Tipo de medida
Secretaría				Monto		
Juzgado				Turno		Tipo de medida
Secretaría				Monto		

Se adjuntan \_\_\_\_\_ fojas de \_\_\_\_\_

**CONSTANCIA DE ANOTACIÓN / OBSERVACIONES**

*a 50 p. 10 Hds. 500 m<sup>2</sup>.*  
*Para los medidores y linderos solicitar informe con*  
*orden Judicial.*

Firma y Sello de funcionarios

*[Firma]*  
 Registrador  
**SERGIO COLMAN**  
 D.G.R.P.

*[Firma]*  
 Jefe de Sección  
**PAMELA KUNZ**  
 Fecha: *11 03 06*  
  
 SECCION 3ª PUBLICIDAD  
 D.G.R.P.



DIRECCIÓN GENERAL DE REGISTROS PÚBLICOS  
ANEXO DE LA HOJA N° 1

Finca / Matricula:

Distrito:

14

FORM-03

Espacio reserva-  
do para los  
Registros Públi-  
cos

Inscripción N°	Folio	Entrada Nro.	Fecha de Entrada			Hora de Entrada			N° Finca/Matricula	Distrito
			Día	Mes	Año	Hora	Min	Seg		
Tasa Judicial N°			N° de Liquidación							

Firma y sello

Profesional

Registrador

Jefe de Sección



DIRECCIÓN GENERAL DE REGISTROS PÚBLICOS  
ANEXO DE LA HOJA N° 1

Finca / Matricula:

Distrito:

15

FORM-03

Espacio reserva-  
do para los  
Registros Públi-  
cos

Inscripción N°	Folio	Entrada Nro.	Fecha de Entrada			Hora de Entrada			N° Finca/Matricula	Distrito
			Día	Mes	Año	Hora	Min	Seg		
Tasa Judicial N°					N° de Liquidación					

Firma y sello

Profesional

Registrador

Jefe de Sección



\* 8 6 1 7 2 9 8 \*

Fecha y hora Entrada: 21/03/2018 08:54:25 a.m.

N° Liquidación 22910540Z

Monto Liquidación: 23552

Interviniente/Solicitante LIZ PAOLA BARRETO CABRERA

Titular/Propietario NN

N° Formulario: 0

Distrito: CHORE

Sección: Octava Sección B

Finca: 4396

Matricula: 0

Lote:

Manzana:

Informes Registrales D.G.R.P.

Compañía Registradora

c\_fernandez\_e



000000000

17

**DIRECCIÓN GENERAL DE REGISTROS PÚBLICOS**  
**SOLICITUD DE PUBLICIDAD REGISTRAL Y ANOTACIONES**

FORM-06

espacio reservado para  
registros públicos

Entrada N°	Fecha de Entrada			Hora de Entrada		
	Día	Mes	Año	Hora	Min	Seg
8617298	27	03	18	8	54	25

**DATOS DEL SOLICITANTE**

Apellidos	Nombres	Matricula N°	Registro Notarial N°
Barreto Cabrene	Liz Paola	35.144	

Asiento /Domicilio

marcar con X lo que  
corresponda

<b>SERVICIO SOLICITADO</b>	<b>CERTIFICADO</b> <input type="checkbox"/>	<b>INFORME</b> <input checked="" type="checkbox"/>
Condiciones de Dominio		<input checked="" type="checkbox"/>
Vigencia del Reglamento de Copropiedad		
De no poseer Bienes Inmuebles Registrados a Nombre de la Persona		
Vigencia de Poder		
Si la Persona Física/ Jurídica otorgó Poderes		
Si la Persona Física/ jurídica fue nombrada Apoderada		
Vigencia de Régimen Patrimonial		
De haber Otorgado Testamento		
Vigencia de Sociedades u Otras Personas Jurídicas		
De gravamen de Cuotas Sociales		
De no haber sido declarada la Quiebra o Concurso		

marcar con X lo que  
corresponda

<b>SOLICITUD DE ANOTACIONES</b>	
Boleto de Compra Venta	<input type="checkbox"/>
Contrato de Locación	<input type="checkbox"/>
Contrato de Leasing	<input type="checkbox"/>
Loteamiento	Resolución Provisoria <input type="checkbox"/>
	Resolución Definitiva <input type="checkbox"/>
Cesión de Boleto de Compra Venta	<input type="checkbox"/>
Rescisión de Contrato de Locación	<input type="checkbox"/>
Rescisión de Contrato de Leasing	<input type="checkbox"/>
Cambio de denominación / nombre del titular	<input type="checkbox"/>
Otros:	<input type="checkbox"/>
<b>DATOS DE LA PERSONA A FAVOR DE QUIEN SE ANOTA</b>	
Apellidos o Denominación / Razón Social	Nombres
RUC <input type="checkbox"/>	C.I. <input type="checkbox"/>
Pasaporte <input type="checkbox"/>	Carn. de Adm. Perm. <input type="checkbox"/>
N°	

marcar con X lo que  
corresponda

<b>REGISTRO AL QUE CORRESPONDE EL SERVICIO SOLICITADO</b>			
Inmuebles	<input checked="" type="checkbox"/>	Personas Jurídicas y Asociaciones	<input type="checkbox"/>
Buques	<input type="checkbox"/>	Quiebras	<input type="checkbox"/>
Poderes	<input type="checkbox"/>	Registro Público de Comercio	<input type="checkbox"/>
Archivo	<input type="checkbox"/>	Testamentos	<input type="checkbox"/>
		Patrim. en las relaciones de Familia	<input type="checkbox"/>
		Prenda con registro	<input type="checkbox"/>

**TITULAR REGISTRAL**

Apellidos o Denominación / Razón Social	Nombres
RUC <input type="checkbox"/>	C.I. <input type="checkbox"/>
Pasaporte <input type="checkbox"/>	Carnet. de Adm. Perm. <input type="checkbox"/>
Fe de Conocimiento <input type="checkbox"/>	N°

**DATOS REGISTRALES**

<b>Registro de Inmuebles</b>				<b>Otros Registros (Incluido Registro de Hipotecas)</b>			
Finca N°	43916			N° de Inscripción			
Matricula				Folio			
Distrito	Chore			Serie			
N° de inscripción	Folio	Día	Mes	Año	Sección	División	Año
Cta. Cte. Catastral /Padrón							
Nombre del Edificio /Barrio Cerrado /Country Club							
Lote	Manzana	Fracción					
Unidad de Propiedad Horizontal							

Favor mencionar la titularidad del inmueble.  
Superficie y número de padrón.  
Medidas y linderos.

firma y Sello  
del Profesional

*Liz Paola Barreto*  
Profesional  
Liz Paola Barreto  
Abogada  
Mat. C.S.J. N° 35.144



DIRECCIÓN GENERAL DE REGISTROS PÚBLICOS  
SOLICITUD DE PUBLICIDAD REGISTRAL  
(para uso exclusivo del Registro)

0000900000

FORM-06-R

Marcar con X

EN CUANTO AL TITULAR DEL DOMINIO

CONSTA DE ACUERDO AL ASIENTO REGISTRAL SI  NO

PRESENTANDO LAS SIGUIENTES VARIANTES EN CUANTO A NOMBRE O DENOMINACIÓN

*Compañía Comercial Industrial Segui S.A.*

RESTRICCIONES (LOCACIÓN, BIEN DE FAMILIA, OTROS)

Fecha de anotación:

GRAVÁMENES Y OTROS DERECHOS REALES

Datos de la Registración	Escribano autorizante	Acreedor	Monto	Fecha de Registrac.		
				Día	Mes	Año

MEDIDAS CAUTELARES

Al N°	Día	Mes	Año	Carátula del Juicio		
Juzgado				Turno		Tipo de medida
Secretaría				Monto		

Al N°	Día	Mes	Año	Carátula del Juicio		
Juzgado				Turno		Tipo de medida
Secretaría				Monto		

Al N°	Día	Mes	Año	Carátula del Juicio		
Juzgado				Turno		Tipo de medida
Secretaría				Monto		

Se adjuntan \_\_\_\_\_ fojas de \_\_\_\_\_

CONSTANCIA DE ANOTACIÓN / OBSERVACIONES

*\* Sop: 7 Has. 5375 m².  
\* Matr. 414. 4396.  
Para los medidos y linderos deberá solicitar el informe con orden judicial. Solicitar copia judicial.*

Firma y Sello de funcionarios:

*[Firma]*  
Registrador  
**SERGIO COLMAN**  
D.G.R.P.

*[Firma]*  
Jefe de Sección - Fecha:  
Abog. PAMELA FINES  
Registradora  
*14/03/06-18*





0000000000

DIRECCIÓN GENERAL DE REGISTROS PÚBLICOS  
ANEXO DE LA HOJA N° 1

Finca / Matricula:

Distrito:

18

FORM-03

Espacio reserva-  
do para los  
Registros Públi-  
cos

Inscripción N°	Folio	Entrada Nro.	Fecha de Entrada			Hora de Entrada			N° Finca/Matricula	Distrito
			Día	Mes	Año	Hora	Min	Seg		
Tasa Judicial N°						N° de Liquidación				

Firma y sello

Profesional

Registrador

Jefe de Sección



0000000000

DIRECCIÓN GENERAL DE REGISTROS PÚBLICOS  
ANEXO DE LA HOJA N° 1

Finca / Matricula:

Distrito:

19

FORM-03

Espacio reserva-  
do para los  
Registros Públi-  
cos

Inscripción N°	Folio	Entrada Nro.	Fecha de Entrada			Hora de Entrada			N° Finca/Matricula	Distrito
			Día	Mes	Año	Hora	Min	Seg		
Tasa Judicial N°					N° de Liquidación					

Firma y sello

Profesional

Registrador

Jefe de Sección



Fecha y hora Entrada: 21/03/2018 08:53:25 a.m.

Nº Liquidación: 22910530P

Monte Liquidación: 23552

Interviniente/Solicitante LIZ PAOLA BARRETO CABRERA

Titular/Propietario NN

Nº Formulario: 0

Distrito CHORE

Sección Octava Sección B

Fincas 4296

Matricula 0

Lote:

Manzana:

Informes Registrales D G R P

Copia al Registro Público

c\_fernandez\_e



000000000

**DIRECCIÓN GENERAL DE REGISTROS PÚBLICOS**  
**SOLICITUD DE PUBLICIDAD REGISTRAL y ANOTACIONES**

FORM-06

espacio  
reservado para  
los Registros  
Públicos

Entrada N°	Fecha de Entrada			Hora de Entrada		
	Día	Mes	Año	Hora	Min	Seg
2617284	11	03	19	8	53	25

2va

DATOS DEL SOLICITANTE		Matricula N°	Registro Notarial N°
Apellidos	Nombres	35.144	
Barreto Cobreña	Liz Paola		

Asiento / Domicilio

marcar con X lo  
que  
corresponda

SERVICIO SOLICITADO	CERTIFICADO <input type="checkbox"/>	INFORME <input checked="" type="checkbox"/>
Condiciones de Dominio		<input checked="" type="checkbox"/>
Vigencia del Reglamento de Copropiedad		
De no poseer Bienes Inmuebles Registrados a Nombre de la Persona		
Vigencia de Poder		
Si la Persona Física/ Jurídica otorgó Poderes		
Si la Persona Física/ jurídica fue nombrada Apoderada		

Vigencia de Régimen Patrimonial	
De haber Otorgado Testamento	
Vigencia de Sociedades u Otras Personas Jurídicas	
De gravamen de Cuotas Sociales	
De no haber sido declarada la Quiebra o Concurso	

marcar con X lo  
que  
corresponda

SOLICITUD DE ANOTACIONES	
Boleto de Compra Venta	<input type="checkbox"/>
Contrato de Locación	<input type="checkbox"/>
Contrato de Leasing	<input type="checkbox"/>
Loteamiento	Resolución Provisoria <input type="checkbox"/>
	Resolución Definitiva <input type="checkbox"/>

Cesión de Boletos de Compra Venta	<input type="checkbox"/>
Rescisión de Contrato de Locación	<input type="checkbox"/>
Rescisión de Contrato de Leasing	<input type="checkbox"/>
Cambio de denominación / nombre del titular	<input type="checkbox"/>
Otros:	<input type="checkbox"/>

DATOS DE LA PERSONA A FAVOR DE QUIEN SE ANOTA	
Apellidos o Denominación / Razón Social	Nombres
RUC <input type="checkbox"/>	C.I. <input type="checkbox"/>
Pasaporte <input type="checkbox"/>	Carn. de Adm. Perm. <input type="checkbox"/>
	N° <input type="text"/>

marcar con X lo  
que  
corresponda

REGISTRO AL QUE CORRESPONDE EL SERVICIO SOLICITADO			
Inmuebles	<input checked="" type="checkbox"/>	Personas Jurídicas y Asociaciones	<input type="checkbox"/>
Buques	<input type="checkbox"/>	Quiebras	<input type="checkbox"/>
Poderes	<input type="checkbox"/>	Registro Público de Comercio	<input type="checkbox"/>
Archivo	<input type="checkbox"/>		<input type="checkbox"/>
		Testamentos	<input type="checkbox"/>
		Patrim. en las relaciones de Familia	<input type="checkbox"/>
		Prenda con registro	<input type="checkbox"/>

TITULAR REGISTRAL	
Apellidos o Denominación / Razón Social	Nombres
RUC <input type="checkbox"/>	C.I. <input type="checkbox"/>
Pasaporte <input type="checkbox"/>	Carnet. de Adm. Perm. <input type="checkbox"/>
	Fe de Conocimiento <input type="checkbox"/>
	N° <input type="text"/>

DATOS REGISTRALES	
Registro de Inmuebles	Otros Registros (Incluido Registro de Hipotecas)
Finca N° <input type="text" value="4296"/>	N° de Inscripción <input type="text"/>
Matricula <input type="text"/>	Folio <input type="text"/>
Distrito <input type="text" value="Chore"/>	Serie <input type="text"/>
N° de inscripción <input type="text"/>	Sección <input type="text"/>
Folio <input type="text"/>	División <input type="text"/>
	Año <input type="text"/>
Cta. Cte. Catastral / Padrón <input type="text"/>	
Nombre del Edificio / Barrio Cerrado / Country Club <input type="text"/>	
Lote <input type="text"/>	
Manzana <input type="text"/>	
Fracción <input type="text"/>	
Unidad de Propiedad Horizontal <input type="text"/>	

firma y Sello  
del Profesional

Favor mencionar la titularidad del inmueble.  
 Superficie y uso de padrón.  
 Medidas y linderos.

*Liz Paola Barreto*  
 Profesora  
 Abogada  
 Mat. C.S.J. N° 35.144

21



DIRECCIÓN GENERAL DE REGISTROS PÚBLICOS  
SOLICITUD DE PUBLICIDAD REGISTRAL  
(para uso exclusivo del Registro)

0000000000

FORM-06-R

Marcar con X

EN CUANTO AL TITULAR DEL DOMINIO

CONSTA DE ACUERDO AL ASIENTO REGISTRAL SI  NO

PRESENTANDO LAS SIGUIENTES VARIANTES EN CUANTO A NOMBRE O DENOMINACIÓN

*Compania Comercial Industrial Segui S.A.*

RESTRICCIONES (LOCACIÓN, BIEN DE FAMILIA, OTROS)

Fecha de anotación:

GRAVÁMENES Y OTROS DERECHOS REALES

Datos de la Registración	Escribano autorizante	Acreedor	Monto	Fecha de Registrac.		
				Día	Mes	Año

MEDIDAS CAUTELARES

Al N°	Día	Mes	Año	Carátula del Juicio		
Juzgado				Turno	Tipo de medida	
Secretaría				Monto		
Juzgado				Turno	Tipo de medida	
Secretaría				Monto		
Juzgado				Turno	Tipo de medida	
Secretaría				Monto		

Se adjuntan \_\_\_\_\_ fojas de \_\_\_\_\_

CONSTANCIA DE ANOTACIÓN / OBSERVACIONES

*\* Sof: 14 Hoz. 9745 m<sup>2</sup>*  
*\* Mats. C14/4296.*  
*Para los medidos y linderos solicitar informe con orden judicial. Solicitar copia judicial.*

Firma y Sello de funcionarios

*[Firma]*  
Registrador  
**SERGIO BOLMAN**  
D.G.R.P.

*[Firma]*  
Abog. PAMELA DELUNE  
Jefe de Sección - Fecha:  
*Inf 03/01/18*





DIRECCIÓN GENERAL DE REGISTROS PÚBLICOS  
ANEXO DE LA HOJA N° 1

0000000000

Finca / Matricula:

Distrito:

*li*

FORM-03

Espacio reserva-  
do para los  
Registros Públi-  
cos

Inscripción N°	Folio	Entrada Nro.	Fecha de Entrada			Hora de Entrada			N° Finca/Matricula	Distrito
			Día	Mes	Año	Hora	Min	Seg		
Tasa Judicial N°					N° de Liquidación					

Firma y sello

Profesional

Registrador

Jefe de Sección



DIRECCIÓN GENERAL DE REGISTROS PÚBLICOS  
ANEXO DE LA HOJA N° 1

0000000000

Finca / Matricula:

Distrito:

23

FORM-03

Espacio reserva-  
do para los  
Registros Públi-  
cos

Inscripción N°	Folio	Entrada Nro.	Fecha de Entrada			Hora de Entrada			N° Finca/Matricula	Distrito
			Día	Mes	Año	Hora	Min	Seg		
Tasa Judicial N°						N° de Liquidación				

Firma y sello

Profesional

Registrador

Jefe de Sección

24



\* 8 6 1 7 2 6 5 \*

Fecha y hora Entrada: 21/03/2018 08:51:31 a.m.

N° Liquidación: 22910568D

Monto Liquidación: 23552

Interviniente/Solicitante: LIZ PAOLA BARRETO CABRERA

Titular/Propietario: NN

N° Formulario: 0

Distrito: SAN ESTANISLAO

Sección: Octava Sección B

Finca: 7558

Matricula: 0

Lote:

Manzana:

Informes Registrales D.G.R.P.

Oficina de Registro Público

c\_fernandez\_e



**CORTE SUPREMA DE JUSTICIA**

INGRESOS JUDICIALES

*[Handwritten signature]*

R-U-C-: 80005191-2



22910568

**LIQUIDACION DE CERTIFICADOS E INFORMES**

22910568D

**Identificación del profesional interviniente**

**Doc. Identidad o Matrícula o RUC**

LIZ PAOLA BARRETO CABRERA

2667358

**Detalles**



**Conceptos**

	Monto original	Cantidad	Monto
Informes Registrales D.G.R.P.	23.552	1	23.552
<b>TOTAL A PAGAR</b>			<b>23.552</b>

**Son guaraníes (en letras)** veintitres mil quinientos cincuenta y dos

Tipo de cambio 1 Moneda Guaraníes

Por la presente, declaro bajo fe de juramento que toda la información suministrada precedentemente se ajusta a la verdad, es correcta y completa. La misma tiene carácter de Declaración Jurada, por lo que de ser falsa tengo conocimiento y asumo las consecuencias legales que ello implica (Art. 243 del Código Penal Paraguayo, pena privativa de la libertad hasta 5 años.)

**Fecha de GENERACIÓN de la LIQUIDACIÓN** 20/03/2018

**Fecha de VENCIMIENTO de la LIQUIDACIÓN** 23/03/2018

Señor contribuyente, esta liquidación tiene una validez de 72 horas, si en ese periodo no realizó el pago de la misma, será necesaria la confección de una nueva liquidación. Le recordamos que los pagos a través de ventanillas de Bancos o Bocas de Cobranzas tienen una comisión bancaria de hasta Gs. 4.400 IVA Incluido. Los pagos por medio del Home Banking son sin costo para los clientes del banco.



26

0000000000

DIRECCIÓN GENERAL DE REGISTROS PÚBLICOS  
SOLICITUD DE PUBLICIDAD REGISTRAL y ANOTACIONES

FORM-06

espacio reservado para los Registros Públicos

Entrada N°	Fecha de Entrada			Hora de Entrada		
	Día	Mes	Año	Hora	Min	Seg
8617265	01	03	18	08	51	31

DATOS DEL SOLICITANTE

Apellidos	Nombres	Matricula N°	Registro Notarial N°
Barreto Cabrera	Liz Paola	35.144	

Asiento / Domicilio

Marcar con X lo que corresponde

SERVICIO SOLICITADO	CERTIFICADO <input type="checkbox"/>	INFORME <input checked="" type="checkbox"/>
Condiciones de Dominio		<input checked="" type="checkbox"/>
Vigencia del Reglamento de Copropiedad		
De no poseer Bienes Inmuebles Registrados a Nombre de la Persona		
Vigencia de Poder		
Si la Persona Física/ Jurídica otorgó Poderes		
Si la Persona Física/ jurídica fue nombrada Apoderada		
Vigencia de Régimen Patrimonial		
De haber Otorgado Testamento		
Vigencia de Sociedades u Otras Personas Jurídicas		
De gravamen de Cuotas Sociales		
De no haber sido declarada la Quiebra o Concurso		

Marcar con X lo que corresponde

SOLICITUD DE ANOTACIONES	
Boleto de Compra Venta	<input type="checkbox"/>
Contrato de Locación	<input type="checkbox"/>
Contrato de Leasing	<input type="checkbox"/>
Loteamiento	Resolución Provisoria <input type="checkbox"/>
	Resolución Definitiva <input type="checkbox"/>
Cesión de Boleto de Compra Venta	<input type="checkbox"/>
Rescisión de Contrato de Locación	<input type="checkbox"/>
Rescisión de Contrato de Leasing	<input type="checkbox"/>
Cambio de denominación / nombre del titular	<input type="checkbox"/>
Otros:	<input type="checkbox"/>

Marcar con X lo que corresponde

DATOS DE LA PERSONA A FAVOR DE QUIEN SE ANOTA	
Apellidos o Denominación / Razón Social	Nombres
RUC <input type="checkbox"/>	C.I. <input type="checkbox"/>
Pasaporte <input type="checkbox"/>	Carn. de Adm. Perm. <input type="checkbox"/>
N°	

REGISTRO AL QUE CORRESPONDE EL SERVICIO SOLICITADO			
Inmuebles	<input checked="" type="checkbox"/>	Personas Jurídicas y Asociaciones	<input type="checkbox"/>
Buques	<input type="checkbox"/>	Quiebras	<input type="checkbox"/>
Poderes	<input type="checkbox"/>	Registro Público de Comercio	<input type="checkbox"/>
Archivo	<input type="checkbox"/>	Testamentos	<input type="checkbox"/>
		Patrim. en las relaciones de Familia	<input type="checkbox"/>
		Prenda con registro	<input type="checkbox"/>

TITULAR REGISTRAL	
Apellidos o Denominación / Razón Social	Nombres
RUC <input type="checkbox"/>	C.I. <input type="checkbox"/>
Pasaporte <input type="checkbox"/>	Carnet. de Adm. Perm. <input type="checkbox"/>
Fe de Conocimiento <input type="checkbox"/>	N°

DATOS REGISTRALES	
Registro de Inmuebles	Otros Registros (Incluido Registro de Hipotecas)
Finca N°	N° de Inscripción
Matricula	Folio
Distrito	Serie
N° de inscripción	Sección
Folio	División
Día	Año
Mes	
Año	
Cta. Cte. Catastral / Padrón	
Nombre del Edificio / Barrio Cerrado / Country Club	
Lote	Manzana
Fracción	
Unidad de Propiedad Horizontal	

firma y Sello del Profesional

Favor mencionar la titularidad del inmueble.  
Superficie y nro de padrón. Medidas y linderos.

*Liz Paola Barreto*  
Profesional  
Liz Paola Barreto  
Abogada  
Mat. C.S.I. N° 35.144



DIRECCIÓN GENERAL DE REGISTROS PÚBLICOS  
SOLICITUD DE PUBLICIDAD REGISTRAL  
(para uso exclusivo del Registro)

0000000000

FORM-06-R

Marcar con X

EN CUANTO AL TITULAR DEL DOMINIO

CONSTA DE ACUERDO AL ASIENTO REGISTRAL SI  NO

PRESENTANDO LAS SIGUIENTES VARIANTES EN CUANTO A NOMBRE O DENOMINACIÓN

RESTRICCIONES (LOCACIÓN, BIEN DE FAMILIA, OTROS)

Fecha de anotación:

GRAVÁMENES Y OTROS DERECHOS REALES

Datos de la Registración	Escribano autorizante	Acreedor	Monto	Fecha de Registrac.		
				Día	Mes	Año

MEDIDAS CAUTELARES

AI N°	Día	Mes	Año	Carátula del Juicio		
Juzgado				Turno		Tipo de medida
Secretaría				Monto		

AI N°	Día	Mes	Año	Carátula del Juicio		
Juzgado				Turno		Tipo de medida
Secretaría				Monto		

AI N°	Día	Mes	Año	Carátula del Juicio		
Juzgado				Turno		Tipo de medida
Secretaría				Monto		

Se adjuntan \_\_\_\_\_ fojas de \_\_\_\_\_


CONSTANCIA DE ANOTACIÓN / OBSERVACIONES

No se procede a dar curso a la solicitud en razón de que la Finca N.º 7558 de San Estanislao ya fue en su totalidad transferida y pasó a ser Matrícula 021/141 de Liberación.

Firma y Sello de funcionarios:

ANGELICA DUARTE  
Registrador

PAMELA FLORES  
Jefe de Sección - Fecha:  
18 de Oct - 18





DIRECCIÓN GENERAL DE REGISTROS PÚBLICOS  
ANEXO DE LA HOJA N° 1

Finca / Matricula:

Distrito:

27

FORM-03

Espacio reserva-  
do para los  
Registros Públi-  
cos

Inscripción N°	Folio	Entrada Nro.	Fecha de Entrada			Hora de Entrada			N° Finca/Matricula	Distrito
			Día	Mes	Año	Hora	Min	Seg		
Tasa Judicial N°						N° de Liquidación				

Firma y sello

Profesional

Registrador

Jefe de Sección

28



\* 8 6 1 7 3 0 5 \*

Fecha y hora Entrada: 21/03/2018 08:55:02 a.m.

N° Liquidación: 22910520Y

Monto Liquidación: 23552

Interviniente/Solicitante: LIZ PAOLA BARRETO CABRERA

Titular/Propietario : NN

N° Formulario: 0

Distrito: GUAYAIBI

Sección: Octava Sección B

Folio: 514

Matrícula: 0

Lote:

Manzana:

Informes Registrales D.G.R.P.

c\_sergio\_karavato\_bolaños

c\_fernandez\_e



0000000000

29

**DIRECCIÓN GENERAL DE REGISTROS PÚBLICOS**  
**SOLICITUD DE PUBLICIDAD REGISTRAL y ANOTACIONES**

FORM-06

Espacio reservado para los Registros Públicos

Entrada N°	Fecha de Entrada			Hora de Entrada		
	Día	Mes	Año	Hora	Min	Seg
8617309	21	03	18	08	45	02

DATOS DEL SOLICITANTE		Matricula N°	Registro Notarial N°
Apellidos	Nombres	35.144	
Barreto Cobrena	Liz Paola		

Asiento / Domicilio

Marcar con X lo que corresponda

SERVICIO SOLICITADO	CERTIFICADO <input type="checkbox"/>	INFORME <input checked="" type="checkbox"/>
Condiciones de Dominio	<input checked="" type="checkbox"/>	Vigencia de Régimen Patrimonial
Vigencia del Reglamento de Copropiedad	<input type="checkbox"/>	De haber Otorgado Testamento
De no poseer Bienes Inmuebles Registrados a Nombre de la Persona	<input type="checkbox"/>	Vigencia de Sociedades u Otras Personas Jurídicas
Vigencia de Poder	<input type="checkbox"/>	De gravamen de Cuotas Sociales
Si la Persona Física/ Jurídica otorgó Poderes	<input type="checkbox"/>	De no haber sido declarada la Quiebra o Concurso
Si la Persona Física/ jurídica fue nombrada Apoderada	<input type="checkbox"/>	

Marcar con X lo que corresponda

SOLICITUD DE ANOTACIONES	
Boleto de Compra Venta	Cesión de Boleto de Compra Venta
Contrato de Locación	Rescisión de Contrato de Locación
Contrato de Leasing	Rescisión de Contrato de Leasing
Loteamiento	Cambio de denominación / nombre del titular
Resolución Provisoria	Otros:
Resolución Definitiva	

DATOS DE LA PERSONA A FAVOR DE QUIEN SE ANOTA	
Apellidos o Denominación / Razón Social	Nombres
RUC <input type="checkbox"/>	C.I. <input type="checkbox"/>
Pasaporte <input type="checkbox"/>	Carn. de Adm. Perm. <input type="checkbox"/>
N°	

Marcar con X lo que corresponda

REGISTRO AL QUE CORRESPONDE EL SERVICIO SOLICITADO			
Inmuebles	<input checked="" type="checkbox"/>	Personas Jurídicas y Asociaciones	<input type="checkbox"/>
Buques	<input type="checkbox"/>	Quiebras	<input type="checkbox"/>
Poderes	<input type="checkbox"/>	Registro Público de Comercio	<input type="checkbox"/>
Archivo	<input type="checkbox"/>	Testamentos	<input type="checkbox"/>
		Patrim. en las relaciones de Familia	<input type="checkbox"/>
		Prenda con registro	<input type="checkbox"/>

TITULAR REGISTRAL	
Apellidos o Denominación / Razón Social	Nombres
RUC <input type="checkbox"/>	C.I. <input type="checkbox"/>
Pasaporte <input type="checkbox"/>	Carnet. de Adm. Perm. <input type="checkbox"/>
Fe de Conocimiento <input type="checkbox"/>	N°

DATOS REGISTRALES	
Registro de Inmuebles	Otros Registros (Incluido Registro de Hipotecas)
Finca N°	N° de Inscripción
514	
Matricula	Folio
Distrito	Serie
Guayaquini	
N° de inscripción	Sección
Folio	División
Día	Año
Mes	
Cta. Cte. Catastral / Padrón	
Nombre del Edificio / Barrio Cerrado / Country Club	
Lote	Manzana
Fracción	
Unidad de Propiedad Horizontal	

Firma y Sello del Profesional

Favor mencionar la titularidad del inmueble  
Superficie y número de padrón.  
Medidas y linderos.

Liz Paola Barreto  
 Abogada  
 Mat. C.S.J. N° 35.144



**DIRECCIÓN GENERAL DE REGISTROS PÚBLICOS**  
**SOLICITUD DE PUBLICIDAD REGISTRAL**  
 (para uso exclusivo del Registro)

0000000000

FORM-06-R

Marcar con X

**EN CUANTO AL TITULAR DEL DOMINIO**

CONSTA DE ACUERDO AL ASIENTO REGISTRAL SI  NO  *N.N.*

**PRESENTANDO LAS SIGUIENTES VARIANTES EN CUANTO A NOMBRE O DENOMINACIÓN**

**RESTRICCIONES (LOCACIÓN, BIEN DE FAMILIA, OTROS)**

Fecha de anotación:

**GRAVÁMENES Y OTROS DERECHOS REALES**

Datos de la Registración	Escribano autorizante	Acreedor	Monto	Fecha de Registrac.		
				Día	Mes	Año

**MEDIDAS CAUTELARES**

Al N°	Día	Mes	Año	Carátula del Juicio		
Juzgado				Turno	Tipo de medida	
Secretaría				Monto		

Al N°	Día	Mes	Año	Carátula del Juicio		
Juzgado				Turno	Tipo de medida	
Secretaría				Monto		

Al N°	Día	Mes	Año	Carátula del Juicio		
Juzgado				Turno	Tipo de medida	
Secretaría				Monto		

Se adjuntan \_\_\_\_\_ fojas de \_\_\_\_\_

**CONSTANCIA DE ANOTACIÓN / OBSERVACIONES**

*No se procede a dar curso a lo solicitado en razón de que al margen de la inscripción obsa una nota de transferencia que copiado dice: fecha: 21/03/13. Matrícula: C11/42 folio 1 y 5st. Distrito: Liberación. A favor de Compañía Comercial Industrial Seguí S.A. Lote: 5. Mz Sta Elena. Sup: 9 Has. 8495m<sup>2</sup> la totalidad.*

Firma y Sello de funcionarios

*[Firma]*  
 Registrador

**SERGIO COLMAN**  
 D.G.R.P.

Abog. PAMELA FONES  
 Registradora  
 Jefe de Sección Fecha: \_\_\_\_\_

*Es 02 de 18*





DIRECCIÓN GENERAL DE REGISTROS PÚBLICOS  
ANEXO DE LA HOJA N° 1

Finca / Matricula:

Distrito:

FORM-03

Espacio reserva-  
do para los  
Registros Públi-  
cos

Inscripción N°	Folio	Entrada Nro.	Fecha de Entrada			Hora de Entrada			N° Finca/Matricula	Distrito
			Día	Mes	Año	Hora	Min	Seg		
Tasa Judicial N°						N° de Liquidación				

Firma y sello

Profesional

Registrador

Jefe de Sección



DIRECCIÓN GENERAL DE REGISTROS PÚBLICOS  
ANEXO DE LA HOJA N° 1

Finca / Matricula:

Distrito:

31

FORM-03

Espacio reserva-  
do para los  
Registros Públi-  
cos

Inscripción N°	Folio	Entrada Nro.	Fecha de Entrada			Hora de Entrada			N° Finca/Matricula	Distrito
			Día	Mes	Año	Hora	Min	Seg		
Tasa Judicial N°						N° de Liquidación				

Firma y sello

Profesional

Registrador

Jefe de Sección



# MEMORANDUM

MEMO S.Z.CH. N° 1/2018

A : Ing. Agr. Juan Jose Sanabria. Director.  
Dirección Regional San Pedro.

DE : Ing. Agr. Rocio Judith Vega Ortiz, Jefa  
Supervisión Zonal INDERT –Chore.

REF. : Informe sobre Nota de la Fiscalía N° 528/2018

FECHA : 06/08/2018

Por la presente me dirijo a Ud., y por su intermedio a donde corresponda a fin de informar sobre la situación de invasión de inmueble ajeno y otros en JEJUI-LIBERACION y es cuanto sigue:

- Existe una comisión vecinal con Expediente N° 2240/2008
- Su presidente es el Sr. Juan Blas Martínez con Telef. N° 0973- 235601
- Coordenadas GPS X 7331492 Y 559842 – X 7331017 Y 560001
- Son 500 metros de frente y 1000 metros de fondo según informe de los ocupantes son 50 hectáreas.
- En el momento de la verificación se encontraban reunidos/as en una carpa fuera del lote en la vereda por 20 familias con viviendas precarias, según manifestaron ya fueron desalojados en siete oportunidades el último desalojo fue en Abril del 2013, ya tienen 15 años de ocupación y 10 años con comisión vecinal presentado en el INDERT.
- Se visualiza cultivo de mandioca, maíz, habilla, arveja, banano, piña y tabaco negro, también un pozo artesiano con tanque de agua y distribución de redes.
- El SIRT ya realizó levantamiento de datos en dicho lugar pero es Propiedad Privada según manifiesto de los ocupantes.

Atentamente.

## CONSTANCIA

ES COPIA FIEL DEL ORIGINAL

Abog. José Emilio Laterre  
Secretaría General

El Presidente del Instituto Nacional de Desarrollo Rural y de la Tierra (INDERT), **Lic. JUSTO PASTOR CÁRDENAS NUNES** hace constar que en cumplimiento a las disposiciones legales del Estatuto Agrario (Ley 1863/2002) y la Ley de creación del INDERT (Ley 2519/04), **ha dispuesto por Resolución R.P. N° 545/15 la ejecución del Proyecto SIRT "Sistema de Información de Recursos de la Tierra"**, con el objetivo de conocer (Geográfica y Registralmente) la situación jurídica de la tenencia y el uso de tierras en las más de 1.000 colonias habilitadas en la Región Oriental.

Con esta iniciativa se busca brindar certeza jurídica a las familias identificadas y calificadas como sujetas de la reforma agraria, impulsar la titulación de sus parcelas para su inserción en el circuito económico y hacerlas sujetas de la atención de las demás entidades del Estado; promover el desarrollo de infraestructuras físicas y sociales, la asistencia técnica y crediticia, y fortalecer, modernizar y sistematizar la base de datos catastrales del INDERT.

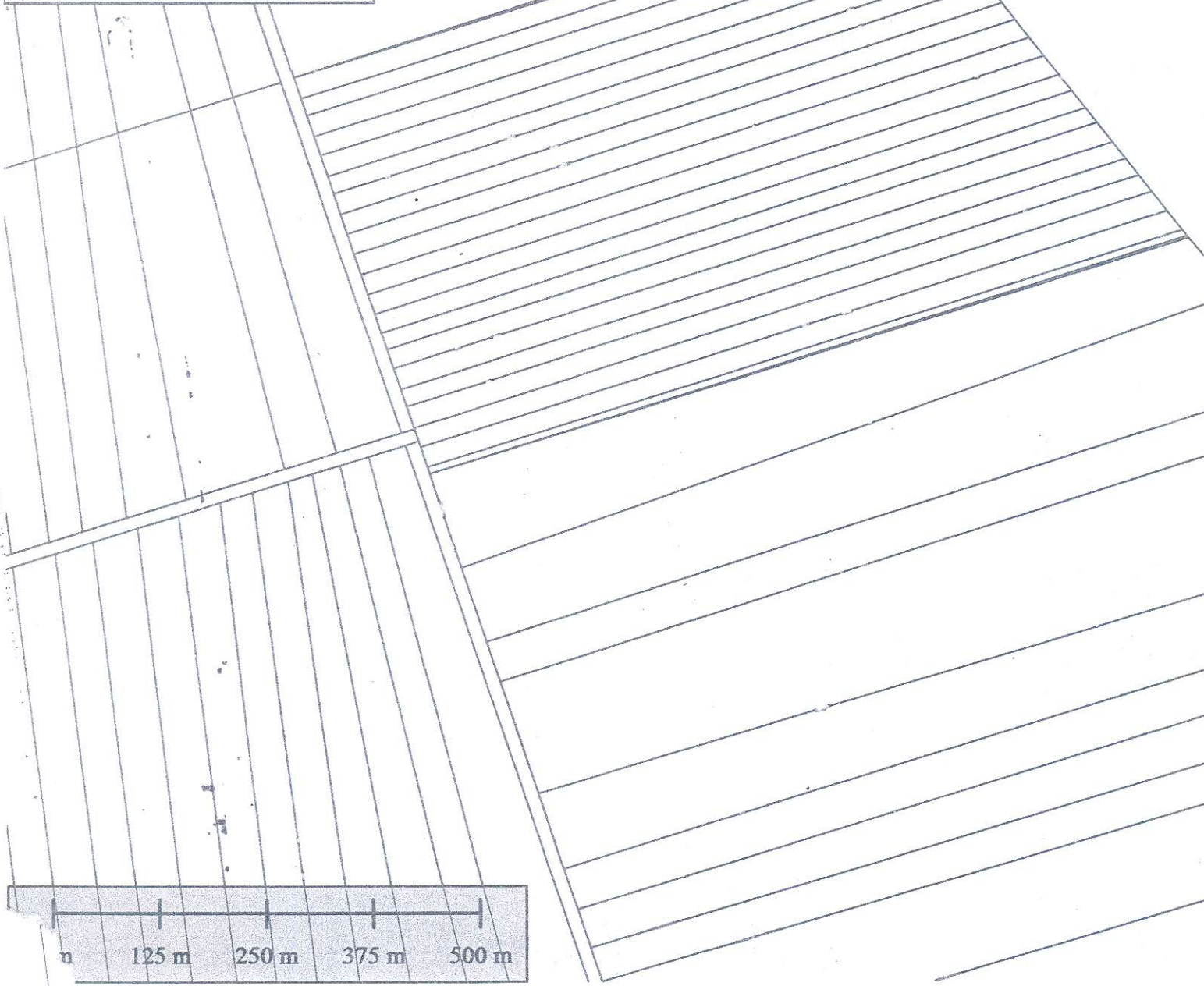
En ese ámbito, solicita a los actuales ocupantes, adjudicatarios y poseedores de lotes en las colonias y asentamientos del INDERT, el máximo apoyo para la realización de los trabajos de campo, suministrando informaciones, datos y documentaciones de la colonia en general y de cada parcela en particular, a los técnicos del **PROYECTO SIRT**, quienes están debidamente identificados para el efecto.

  
**JUSTO PASTOR CÁRDENAS NUNES**  
**PRESIDENTE DEL INDERT**

Agosto de 2015



- Unknown Area Type
- 1 - ~~XXXXXXXXXXXXXXXXXXXX~~
- 2 - PABLINA MARTINEZ FLORENTIN
- 3 - TERESA MARTINEZ FLORENTIN
- 4 - FIDELINA MARTINEZ FLORENTIN
- 5 - MARIA GLORIA FLORENTIN MARTINEZ
- 6 - FERMIN FLORENTIN MARTINEZ
- 7 - ~~XXXXXXXXXXXXXXXXXXXX~~
- 8 - MARIA VALVINA PAEZ MELGAREJO
- 9 - GESSICA FABIOLA MARTINEZ VILLAR
- 10 - CARLOS FLORENTIN
- 11 - RICARDO CORDOBA
- 12 - FREDI ARIEL MARTINEZ FLORENTIN
- 13 - CRISTOBAL FLORENTIN
- 14 - CENTRO COMUNITARIO
- 15 - ANGEL LUIS GAYOSO
- 16 - JUAN BLAS MARTINEZ FLORENTIN
- 17 - NELIO FABIAN FLORENTIN MARTINEZ
- 18 - TEODORO FLORENTIN MARTINEZ
- 19 - ZULMA FLORENTIN MARTINEZ
- 20 - ELIZABETH MARTINEZ FLORENTIN
- 21 - CALLE



37/37

A: Lic. Zulma Sosa - Gerente GSIRT

De: Esc. Nathalia Bizzozzero

Referencia: Exp.2240/2008

Recurrente: MC NOC

Procedencia: Chore

115

**VISTO:** El Exp. N° 2240/2008, según Nota del 12/05/2008, se trata de una solicitud de recuperación de una fracción de 50 Hás. ubicadas en el Distrito de Chore, Departamento de San Pedro, pegado a la Colonia Mbokajaty, en las que aparece como supuesto dueño la firma Agroganadera Jejuí.

**ANÁLISIS:**

- En el informe del funcionario comisionado Tec. Andrés Benitez Ayala (foja 9), se verifica que según manifestaciones de los lugareños, la Colonia pertenece al INDERT, y que la Manzana donde se ubican las 50 Hás. pretendidas, es la denominada "Manzana Santa Elena".
- A foja 23 y sgtes., obra el título patrimonial de la Colonia Yoajhu, agregado por el Dpto. de Patrimonio.
- A foja 34 y sgtes., obran las fichas de cada uno de los títulos otorgados a beneficiarios de lotes de dicha manzana, según base de datos del Dpto. de Registro Agrario.
- De la compaginación del plano de la manzana obrante a foja 22 y la información proveída por el Dpto. de Registro Agrario, resulta la siguiente relación entre los lotes y títulos otorgados:

N° de Título	Fecha Título	Lote	Manzana	Finca	Beneficiario
116.478	07/02/84	1	Sta. Elena	7.552 de San Estanislao	Miguel Giménez
116.479	07/02/84	2	Sta. Elena	7.560 de San Estanislao	Pánfilo Giménez
116.480	07/02/84	3	Sta. Elena	7.558 de San Estanislao	Santiago Giménez
116.481	07/02/84	4	Sta. Elena	7.683 de San Estanislao	Reginaldo Giménez
116.482	07/02/84	5	Sta. Elena	7.683 de San Estanislao	José Genaro Pereira
115.856	16/11/83	6	Sta. Elena	Formulado	Leonardo González
115.204	15/09/83	7	Sta. Elena	9.940 de San Estanislao	Cantalicio Martínez
140.374	10/06/88	8	Sta. Elena	1018 de Chore	Quiterio González
116.484	07/02/84	9	Sta. Elena	7.634 de San Estanislao	Nicolás González
116.487	07/02/84	10	Sta. Elena	7.418 de San Estanislao	Santiago Giménez
116.485	07/02/84	11	Sta. Elena	7.680 de San Estanislao	Epifanio Armoa
116.488	07/02/84	12	Sta. Elena	7.690 de San Estanislao	Anastasio Cáceres
116.489	07/02/84	13	Sta. Elena	8.691 de San Estanislao	Dionisio Cáceres

- De la respuesta al pedido de informe de condiciones de dominio solicitado a la Dirección General de Registros Públicos, de las fincas citadas arriba, resulta que:

Nathalia Bizzozzero  
GSIRT