



**HONORABLE CÁMARA
DE DIPUTADOS**
CONGRESO NACIONAL

Misión: “Legislar y controlar acorde a la representación departamental y capital, para la consolidación del estado social de derecho”.

Asunción, 23 de Julio de 2.024.-

Señor

Presidente de la Honorable

Cámara de Diputados

Raúl Luis Latorre

PRESENTE:



Me dirijo al Señor Presidente y por su intermedio a la Honorable Cámara de Diputados, a fin de presentar el Proyecto de Ley: “**DELIMITACIÓN TERRITORIAL ENTRE LOS DISTRITOS DE GENERAL ARTIGAS Y SAN PEDRO DEL PARANÁ - DEPARTAMENTO DE ITAPÚA**”.

El Proyecto de Ley, tiene la finalidad de delimitar el territorio de común acuerdo entre ambos distritos, dentro del marco de un convenio aprobado entre los citados municipios.

Los derechos de los municipios se fundamentan en el Art. 166 de la Constitución Nacional: “Las municipalidades son los órganos de gobierno local con personería jurídica que, dentro de su competencia, tienen autonomía política, administrativa y normativa, así como autarquía en la recaudación e inversión de sus recursos.”

Las competencias municipales están determinadas por La Ley 3.966/10 “Carta Orgánica Municipal” del 8 de febrero de 2010, que derogó a la anterior Ley 1.294/87 y sus disposiciones subsecuentes. Según el Art. 12 inc. 1 de la Ley 3.966/10, los Municipios, según sus posibilidades presupuestarias, en el ámbito de la planificación, el urbanismo y el ordenamiento territorial, tienen las funciones de:

- “La planificación del municipio, a través del Plan de Desarrollo Sustentable del Municipio y del Plan de Ordenamiento Urbano y Territorial
- la delimitación de las áreas urbanas y rurales del municipio;
- la reglamentación y fiscalización del régimen de uso y ocupación del suelo;
- la reglamentación y fiscalización del régimen de loteamiento inmobiliario;



Sebastian Remesowski
DIPUTADO NACIONAL

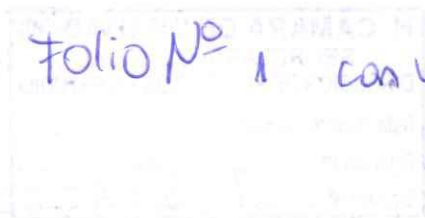
Edg. Del Pilar Viquez Cabrera
Diputada Nacional

HONORABLE CAMARA DE DIPUTADOS
DIRECCION DE REGISTRO DE ENTRADA
FECHA DE RECEPCION
DIA: 25 MES: Julio AÑO: 2024
HORA: 10:45
Teresa Balbuena
RESPONSABLE

CONTIENE 103 FOJAS

Acompaña MM, derivado a la C.G.D.I.

Obs: folio No 1 con sello - folio de Origen



“Sesquicentenario de la Epopeya Nacional 1864 - 1870”



HONORABLE CÁMARA DE DIPUTADOS CONGRESO NACIONAL

Misión: “Legislar y controlar acorde a la representación departamental y capital, para la consolidación del estado social de derecho”.

- e. la reglamentación y fiscalización del régimen de construcciones públicas y privadas, incluyendo aspectos sobre la alteración y demolición de las construcciones, las estructuras e instalaciones mecánicas, eléctricas y electromecánicas, acústicas, térmicas o inflamables;
- f. la reglamentación y fiscalización de la publicidad instalada en la vía pública o perceptible desde la vía pública;
- g. la reglamentación y fiscalización de normas contra incendios y derrumbes;
- h. la nomenclatura de calles y avenidas y otros sitios públicos, así como la numeración de edificaciones;
- i. el establecimiento, mantenimiento y actualización de un sistema de información catastral municipal.”

Las excepciones son los servicios que quedan a cargo del Gobierno Central, mientras no sean transferidos los recursos, de conformidad a los convenios de delegación de competencias, previstos en los Artículos 16, 17 y 18 de la Ley 3.966.

Además de ello, los Municipios pueden abarcar funciones de otros organismos públicos, según el Art. 16 de la Ley 3.966: “Además de las funciones propias establecidas en la ley, las municipalidades podrán ejercer competencias nacionales o departamentales delegadas de otros organismos y entidades públicas en materias que afecten a sus intereses propios.

El ejercicio de competencias nacionales o departamentales delegadas requerirá de un convenio previo entre la administración delegante y la municipalidad.

En el convenio deberá constar el alcance, contenido, condiciones y duración de éste, así como el control que se reserve la administración delegante, los casos de resolución del convenio, y los recursos que transfiera la administración delegante a la municipalidad.

Para que la delegación sea efectiva, se requiere que el convenio esté aprobado por las respectivas Juntas Municipales.

Las competencias delegadas se ejercen de acuerdo con la legislación vigente para la administración delegante.


Sebastian Remesowski
DIPUTADO NACIONAL


Abg. Del Pilar Vásquez Cabrera
Diputada Nacional

“Sesquicentenario de la Epopeya Nacional 1864 - 1870”



HONORABLE CÁMARA DE DIPUTADOS CONGRESO NACIONAL

Misión: “Legislar y controlar acorde a la representación departamental y capital, para la consolidación del estado social de derecho”.

Bajo las atribuciones explícitas del Art. 12, y las atribuciones adicionales del Art. 16, los Municipios cuentan con una amplia base legal para todo tipo de medidas territoriales dentro de sus límites.

Están previstas expresamente las transferencias de los recursos necesarios para que el municipio ejecute las funciones asignadas, por lo cual el municipio no está obligado a sobrellevar parte ninguna de los costos resultantes de las medidas acordadas desde su presupuesto propio.

Teniendo en cuenta que es imperativo realizar un trabajo de adecuación y reglamentación de los límites político – administrativos para todos aquellos distritos que carecen de una normativa, para así sincerar y regular los límites, y que los distritos de San Pedro del Paraná fueron fundados en 1894 y que no existen disposiciones legales que establezcan límites definitivos, por lo tanto siempre se rigieron por límites naturales e históricos y al no existir una definición o actualización de dichos límites, y al crecimiento natural de compañías situadas en los límites históricos de estos municipios, fueron creando una suerte de confusión en los mencionados lugares que fueron poblándose con el tiempo.

De todo lo argumentado surge la necesidad de establecer definitivamente las coordenadas que delimiten los territorios pertenecientes a los distritos mencionados, en ese menester se fueron dando sendos convenios entre Juntas Municipales y los Ejecutivos, además de acuerdos con los lugareños donde estarían los límites definitivos entre los distritos mencionados.

Entre los muchos beneficios de establecer los límites definitivos entre éstos dos distritos, puede mencionarse:

- a) La normalización posterior a la Ley que establezca los límites definitivos de las inscripciones en el Padrón Nacional de Electores.
- b) El direccionamiento adecuado de los recursos municipales para los lugareños de las compañías afectadas de ambos municipios.
- c) El reconocimiento de identidad histórica para los pobladores en las cercanías de los límites, que serán definitivos, ya que hay poblaciones que históricamente se sienten de una comunidad, pero figuran en otra, esto se da en ambos distritos.


Sebastian Remesowski
DIPUTADO NACIONAL


Edg. Del Pilar Márquez Cabrerá
Diputada Nacional

“Sesquicentenario de la Epopeya Nacional 1864 - 1870”



HONORABLE CÁMARA DE DIPUTADOS CONGRESO NACIONAL

Misión: "Legislar y controlar acorde a la representación departamental y capital, para la consolidación del estado social de derecho".

- d) Una decisión histórica, ya que desde la fundación de ambos distritos, en 1789, nunca se han establecido límites definitivos entre los mencionados.
- e) El ordenamiento territorial, que beneficiará a ambos distritos, en la correcta distribución de servicios esenciales como salud, educación, sector agrario y ganadero, tercera edad, programa tekopora y otros.
- f) Un aspecto positivo en el percibimiento de los impuestos al identificar el poblador dónde debe percibirlos.
- g) Es bueno mencionar el acuerdo amistoso que se propicia entre los dos municipios, lo que facilita la delimitación. También que los límites están ajustados por caminos y límites naturales como arroyos, lo que favorece la línea imaginaria territorial.
- h) La fijación definitiva de límites entre estos dos distritos, será de suma importancia para una mejor planificación en todos los ámbitos concernientes a la responsabilidad de un municipio.
- i) Incremento en la capacidad de gestión de recursos ante gobiernos departamentales y estatales, al tener un territorio establecido.
- j) Se tiene la capacidad, y por sobre todo la seguridad para resolver problemas sociales y ambientales.
- k) El potencial de crecimiento económico se expande con efectos positivos en el ingreso y nivel de vida de las personas.
- l) Facilitaría a los pobladores afectados saber dónde recurrir para hacer reconocer diversas comisiones y al municipio le será más fácil poder realizar obras, ya sea viales y en infraestructura.

Por lo tanto, no existiendo impedimento legal alguno para la aprobación de la presente ley, y teniendo en cuenta que existe un entendimiento total entre las autoridades de los municipios de San Pedro del Paraná y General Artigas para la delimitación y materialización de sus límites, se pone a consideración del pleno la aprobación.

Sin otro particular, le saludo muy atentamente.


Sebastian Remesowski
DIPUTADO NACIONAL


Abg. Del Pilar Viqueza Cabrera
Diputada Nacional



Misión: "Legislar y controlar acorde a la representación departamental y capital, para la consolidación del estado social de derecho".

L E Y N°...

“DELIMITACIÓN TERRITORIAL ENTRE LOS DISTRITOS DE GENERAL ARTIGAS Y SAN PEDRO DEL PARANÁ - DEPARTAMENTO DE ITAPÚA”

.....

EL CONGRESO DE LA NACION PARAGUAYA SANCIONA CON FUERZA DE

L E Y:

Artículo 1º. Delimitación Territorial de los Municipios de General Artigas y San Pedro Del Paraná - Departamento De Itapúa, quedando la jurisdicción circunscriptos por los siguientes límites:

Descripción, compuesta de las líneas, rumbos, dimensiones, linderos y superficie siguientes: El terreno a describir tiene forma triangular. Está formado por cuatrocientos cincuenta y nueve líneas con los siguientes rumbos y distancias:

Línea 1-2: Con rumbo S 06º 34' 43" E (Sur cero seis grados treinta y cuatro minutos cuarenta y tres segundos Este) mide 7663.07 m (siete mil seiscientos sesenta y tres metros con cero siete centímetros), y linda con los derechos del Padrón N°: 4829 matriz 4558 una totalidad del de superficie de 585 has 982 m² la cual 75% es parte de la nueva delimitación distrital de San Pedro del Paraná, como así también existen derechos de terceros desconocidos

Línea 2-3: Con rumbo S 07º 07' 41" E (Sur cero siete grados cero siete minutos cuarenta y un segundos Este) mide 418.47 m (cuatrocientos dieciocho metros con cuarenta y siete centímetros), y linda con derechos desconocidos

Línea 3-4: Con rumbo S 62º 55' 23" E (Sur sesenta y dos grados cincuenta y cinco minutos veintitrés segundos Este) mide 2143.63 m (dos mil ciento cuarenta y tres metros con sesenta y tres centímetros), y linda con derechos desconocidos

Línea 4-5: Con rumbo S 80º 16' 55" E (Sur ochenta grados dieciséis minutos cincuenta y cinco segundos Este) mide 36.08 m (treinta y seis metros con cero ocho centímetros), y linda con derechos desconocidos


Sebastian Remesowski
DIPUTADO NACIONAL


Del Pilar Viquez Cabrera
Diputada Nacional

“Sesquicentenario de la Epopeya Nacional 1864 - 1870”



HONORABLE CÁMARA DE DIPUTADOS CONGRESO NACIONAL

Misión: “Legislar y controlar acorde a la representación departamental y capital, para la consolidación del estado social de derecho”.

Línea 5-6: Con rumbo S 56° 42' 38" E (Sur cincuenta y seis grados cuarenta y dos minutos treinta y ocho segundos Este) mide 255.09 m (doscientos cincuenta y cinco metros con cero nueve centímetros), y linda con derechos desconocidos

Línea 6-7: Con rumbo S 41° 43' 24" E (Sur cuarenta y un grados cuarenta y tres minutos veinticuatro segundos Este) mide 23.88 m (veintitrés metros con ochenta y ocho centímetros), y linda con derechos desconocidos

Línea 7-8: Con rumbo N 90° 00' 00" E (Norte noventa grados cero cero minutos cero cero segundos Este) mide 12.72 m (doce metros con setenta y dos centímetros), y linda con derechos desconocidos

Línea 8-9: Con rumbo S 48° 05' 44" E (Sur cuarenta y ocho grados cero cinco minutos cuarenta y cuatro segundos Este) mide 140.89 m (ciento cuarenta metros con ochenta y nueve centímetros), y linda con derechos desconocidos

Línea 9-10: Con rumbo N 56° 43' 26" E (Norte cincuenta y seis grados cuarenta y tres minutos veintiséis segundos Este) mide 23.04 m (veintitrés metros con cero cuatro centímetros), y linda con derechos desconocidos

Línea 10-11: Con rumbo S 61° 55' 07" E (Sur sesenta y un grados cincuenta y cinco minutos cero siete segundos Este) mide 75.71 m (setenta y cinco metros con setenta y uno centímetros), y linda con derechos desconocidos

Línea 11-12: Con rumbo S 45° 00' 00" E (Sur cuarenta y cinco grados cero cero minutos cero cero segundos Este) mide 34.17 m (treinta y cuatro metros con diecisiete centímetros), y linda con derechos desconocidos

Línea 12-13: Con rumbo S 87° 45' 39" E (Sur ochenta y siete grados cuarenta y cinco minutos treinta y nueve segundos Este) mide 37.88 m (treinta y siete metros con ochenta y ocho centímetros), y linda con calle existente sin nombre


Sebastián Remesowski
DIPUTADO NACIONAL


Selva Del Pilar Viquez Cabrera
Diputada Nacional

“Sesquicentenario de la Epopeya Nacional 1864 - 1870”



HONORABLE CÁMARA DE DIPUTADOS CONGRESO NACIONAL

Misión: "Legislar y controlar acorde a la representación departamental y capital, para la consolidación del estado social de derecho".

Línea 13-14: Con rumbo N 74° 21' 25" E (Norte setenta y cuatro grados veintiún minutos veinticinco segundos Este) mide 49.77 m (cuarenta y nueve metros con setenta y siete centímetros), y linda con calle existente sin nombre

Línea 14-15: Con rumbo N 20° 22' 35" E (Norte veinte grados veintidós minutos treinta y cinco segundos Este) mide 40.71 m (cuarenta metros con setenta y uno centímetros), y linda con calle existente sin nombre

Línea 15-16: Con rumbo N 06° 45' 58" E (Norte cero seis grados cuarenta y cinco minutos cincuenta y ocho segundos Este) mide 43.19 m (cuarenta y tres metros con diecinueve centímetros), y linda con calle existente sin nombre

Línea 16-17: Con rumbo N 02° 21' 56" W (Norte cero dos grados veintiún minutos cincuenta y seis segundos Oeste) mide 528.34 m (quinientos veintiocho metros con treinta y cuatro centímetros), y linda con calles existente sin nombre así como también los derechos del lote individualizado como padrón N°:2948 y el Padrón N°:4827

Línea 17-18: Con rumbo N 02° 39' 07" E (Norte cero dos grados treinta y nueve minutos cero siete segundos Este) mide 39.29 m (treinta y nueve metros con veintinueve centímetros), y linda con

Línea 18-19: Con rumbo N 25° 04' 02" E (Norte veinticinco grados cero cuatro minutos cero dos segundos Este) mide 24.87 m (veinticuatro metros con ochenta y siete centímetros), y linda con calles existente sin nombre y parte de los derechos del lote individualizado como Padrón N°:4827

Línea 19-20: Con rumbo N 54° 20' 40" E (Norte cincuenta y cuatro grados veinte minutos cuarenta segundos Este) mide 41.15 m (cuarenta y uno metros con quince centímetros), y linda con calles existente sin nombre y parte de los derechos del lote individualizado como Padrón N°:4827

Línea 20-21: Con rumbo N 57° 43' 33" E (Norte cincuenta y siete grados cuarenta y tres minutos treinta y tres segundos Este) mide 679.26 m (seiscientos setenta y


Sebastián Romesowski
DIPUTADO NACIONAL


Selva Del Pilar Vázquez Cabrea
Diputada Nacional

“Sesquicentenario de la Epopeya Nacional 1864 - 1870”



**HONORABLE CÁMARA
DE DIPUTADOS**
CONGRESO NACIONAL

Misión: "Legislar y controlar acorde a la representación departamental y capital, para la consolidación del estado social de derecho".

nueve metros con veintiséis centímetros), y linda con calles existente sin nombre y parte de los derechos del lote individualizado como Padrón N°:4827 así también el Padrón N°: 4828

Línea 21-22: Con rumbo N 40° 32' 09" E (Norte cuarenta grados treinta y dos minutos cero nueve segundos Este) mide 215.97 m (doscientos quince metros con noventa y siete centímetros), y linda con calles existente sin nombre y el padrón individualizado como Padrón N°:8906 de superficie total de 9 has 442 m² la cual un 3% es el linde con la franja de delimitación distrital y derechos desconocidos

Línea 22-23: Con rumbo S 68° 58' 27" E (Sur sesenta y ocho grados cincuenta y ocho minutos veintisiete segundos Este) mide 2798.31 m (dos mil setecientos noventa y ocho metros con treinta y uno centímetros), y linda con el 15% quince por ciento de la fracción identificada como Padrón N°: 1614 de una superficie total de 10 has 8010 m² la cual el 85 % esta como lindero de la franja de delimitación distrital y derechos de terceros desconocidos y calle sin nombre coordenada de inicio utm 21 j Este: 580353.20 Norte :7025113.40 final Este:580539.30 Norte: 7024573.70

Línea 23-24: Con rumbo S 32° 53' 00" E (Sur treinta y dos grados cincuenta y tres minutos cero cero segundos Este) mide 3624.77 m (tres mil seiscientos veinticuatro metros con setenta y siete centímetros), y linda con los derechos del Padrón N°: 4087 de una superficie total de 477 has 4051 m² la cual el 6.1% queda situada la franja de delimitación del municipio de San Pedro Del Paraná así también existen calles sin nombre y especifico coordenadas de inicio y fin de dicha calle inicio 21 j UTM Este:584316.40 Norte: 702848.10 final Este: 584838.20 Norte :7021266.00

Línea 24-25: Con rumbo S 67° 51' 06" E (Sur sesenta y siete grados cincuenta y un minutos cero seis segundos Este) mide 534.44 m (quinientos treinta y cuatro metros con cuarenta y cuatro centímetros), y linda con los derechos del Padrón N°:5697 con una superficie total de 14 has 503 m² la cual es lindero de la franja de delimitación distrital así también existen derechos de terceros desconocidos y linda con calles sin nombre que sigue la misma línea 24 y 25 cuyas coordenadas de inicio son UTM 21 j Este:584324.00 Norte:7020830 final Este:584819.00 Norte:7020628


Sebastian Remesowski
DIPUTADO NACIONAL


Abg. Del Pilar Viquez Cabreria
Diputada Nacional

“Sesquicentenario de la Epopeya Nacional 1864 - 1870”



**HONORABLE CÁMARA
DE DIPUTADOS**
CONGRESO NACIONAL

Misión: “Legislar y controlar acorde a la representación departamental y capital, para la consolidación del estado social de derecho”.

Línea 25-26: Con rumbo S 25° 35' 15" W (Sur veinticinco grados treinta y cinco minutos quince segundos Oeste) mide 39.37 m (treinta y nueve metros con treinta y siete centímetros), y linda con derechos desconocidos

Línea 26-27: Con rumbo S 36° 13' 54" E (Sur treinta y seis grados trece minutos cincuenta y cuatro segundos Este) mide 1113.27 m (un mil ciento trece metros con veintisiete centímetros), y linda con los derechos de los siguientes Padrones N°: 8658 con una superficie total de 3 has 9897 m² la cual un 95% queda como lindero de la franja de delimitación distrital así como también el Padrón N°: 8659 con una superficie total de 3 has 8039 m² la cual un 96 % queda como lindero de la franja de delimitación distrital, el Padrón N°:8660 con una superficie total de 3has 9988 m² la cual un 54 % queda como lindero de la franja de delimitación distrital igualmente existen propiedades sin identificar ya que no se encuentra digitalizada en el parcelario del Servicio Nacional de Catastro “SNC”, linda con calle sin nombre de coordenada de inicio UTM 21 j Este :585456.30 Norte : 7019707.50 final de la calle Este: 585685.70 Norte: 70220272.82

Línea 27-28: Con rumbo S 78° 46' 23" E (Sur setenta y ocho grados cuarenta y seis minutos veintitrés segundos Este) mide 320.80 m (trescientos veinte metros con ochenta centímetros), y linda con derechos desconocidos

Línea 28-29: Con rumbo N 19° 56' 59" E (Norte diecinueve grados cincuenta y seis minutos cincuenta y nueve segundos Este) mide 615.39 m (seiscientos quince metros con treinta y nueve centímetros), y linda con derechos desconocidos

Línea 29-30: Con rumbo S 76° 57' 11" E (Sur setenta y seis grados cincuenta y siete minutos once segundos Este) mide 258.25 m (doscientos cincuenta y ocho metros con veinticinco centímetros), y linda con. Calle sin nombre de inicio UTM 21 j Este: 585984.25 Norte: 7020211.00 final Este: 586236.210 Norte: 7020152.70

Línea 30-31: Con rumbo S 76° 43' 06" E (Sur setenta y seis grados cuarenta y tres minutos cero seis segundos Este) mide 1386.95 m (un mil trescientos ochenta y seis metros con noventa y cinco centímetros), y linda con. Derechos de calle existente sin nombre con coordenadas de inicio UTM 21j Este: 586236.210 Norte: 7020152.70 final Este: 587586.06 Norte: 7019834.06


Sebastián Remesowski
DIPUTADO NACIONAL


Del Pilar Vargas Cabrerá
Diputada Nacional
9 (nueve)

“Sesquicentenario de la Epopeya Nacional 1864 - 1870”



**HONORABLE CÁMARA
DE DIPUTADOS**
CONGRESO NACIONAL

Misión: "Legislar y controlar acorde a la representación departamental y capital, para la consolidación del estado social de derecho".

Línea 31-32: Con rumbo S 77° 21' 52" E (Sur setenta y siete grados veintiún minutos cincuenta y dos segundos Este) mide 1038.00 m (un mil treinta y ocho metros), y linda con. Derechos de calle existente sin nombre con coordenadas de inicio UTM 21 j Este: 587586.06 Norte: 7019834.06 y final Este: 588598.92 Norte: 7019607.00

Línea 32-33: Con rumbo S 14° 02' 10" W (Sur catorce grados cero dos minutos diez segundos Oeste) mide 579.33 m (quinientos setenta y nueve metros con treinta y tres centímetros), y linda con. Derechos de calle existente sin nombre con coordenadas de inicio UTM 21 j Este: 588598.92 Norte: 7019607.00 y final Este: 588458.41 Norte: 7019044.97

Línea 33-34: Con rumbo S 85° 30' 19" E (Sur ochenta y cinco grados treinta minutos diecinueve segundos Este) mide 458.99 m (cuatrocientos cincuenta y ocho metros con noventa y nueve centímetros), y linda con derechos de calle existente sin nombre con coordenadas de inicio UTM 21 j Este: 588458.41 Norte: 7019044.97 y final Este: 588916.00 Norte: 7019009.00

Línea 34-35: Con rumbo S 14° 52' 28" W (Sur catorce grados cincuenta y dos minutos veintiocho segundos Oeste) mide 2093.24 m (dos mil noventa y tres metros con veinticuatro centímetros), y linda con derechos de los siguientes Padrones: 1366 con una superficie de 135 has 588 m2 Padrón N°:2268 con una superficie de 49 has 989 m2 , Padrón N°:8786 con una superficie de 47 has 528 m2,Padron N°:8787 con una superficie de 20 has 724 m2, Padrón N°: 8787 con una superficie de 20 has 724 m2, Padrón N°: 8898 con una superficie de 35 has 010 m2 , Padrón N°: 8899 con una superficie de 30 has 779 has estos lotes lindan con el 100% de su superficie con las líneas de delimitación distrital y con derechos privados desconocidos así como una calle existente sin nombre

Línea 35-36: Con rumbo S 79° 57' 57" E (Sur setenta y nueve grados cincuenta y siete minutos cincuenta y siete segundos Este) mide 484.28 m (cuatrocientos ochenta y cuatro metros con veintiocho centímetros), y linda con derechos de calle existente sin nombre con coordenadas inicio UTM 21 j Este: 588378.65 Norte: 7016985.904 Final Este: 589470.29 Norte: 7016909.13



Christian Remescowski
DIPUTADO NACIONAL

Abg. Del Pilar Viquez Cabrera
Diputada Nacional

“Sesquicentenario de la Epopeya Nacional 1864 - 1870”



**HONORABLE CÁMARA
DE DIPUTADOS**
CONGRESO NACIONAL

Misión: "Legislar y controlar acorde a la representación departamental y capital, para la consolidación del estado social de derecho".

Línea 36-37: Con rumbo N 72º 43' 33" E (Norte setenta y dos grados cuarenta y tres minutos treinta y tres segundos Este) mide 31.91 m (treinta y uno metros con noventa y uno centímetros), y linda con derechos de calle existente sin nombre con coordenadas inicio UTM 21 j Este: 588378.65 Norte: 7016985.904 Final Este: 589470.29 Norte: 7016909.13

Línea 37-38: Con rumbo S 89º 49' 03" E (Sur ochenta y nueve grados cuarenta y nueve minutos cero tres segundos Este) mide 584.30 m (quinientos ochenta y cuatro metros con treinta centímetros), y linda con derechos de calle existente sin nombre con coordenadas inicio UTM 21 j Este: 588378.65 Norte: 7016985.904 Final Este: 589470.29 Norte: 7016909.13

Línea 38-39: Con rumbo S 02º 53' 49" W (Sur cero dos grados cincuenta y tres minutos cuarenta y nueve segundos Oeste) mide 401.65 m (cuatrocientos uno metros con sesenta y cinco centímetros), y linda con derechos de calle existente sin nombre con coordenadas inicio UTM 21 j Este: 589470.29 Norte: 7016909.13 Final Este: 589450.00 Norte: 7016508.00

Línea 39-40: Con rumbo S 82º 27' 16" E (Sur ochenta y dos grados veintisiete minutos dieciséis segundos Este) mide 540.68 m (quinientos cuarenta metros con sesenta y ocho centímetros), y linda con derechos de calle existente sin nombre con coordenadas inicio UTM 21 j Este: 589450.00 Norte: 7016508.00 Final Este: 589986.00 Norte: 7016437.00

Línea 40-41: Con rumbo S 13º 37' 24" E (Sur trece grados treinta y siete minutos veinticuatro segundos Este) mide 1518.28 m (un mil quinientos dieciocho metros con veintiocho centímetros), y linda con derechos de los siguientes padrones, Padrón N°:7860 con una superficie total de 48 has 955 m² la cual está a un 100% de la franja de delimitación distrital, Padrón N°:7168 con una superficie total de 72 has 527 m²

Línea 41-42: Con rumbo N 68º 19' 17" E (Norte sesenta y ocho grados diecinueve minutos diecisiete segundos Este) mide 526.20 m (quinientos veintiséis metros con veinte centímetros), y linda con derechos del Padrón N°: 1349 con una superficie de 22 has 4174 m²


Sebastián Remesowski
DIPUTADO NACIONAL


Diputada Nacional
11 (once)

“Sesquicentenario de la Epopeya Nacional 1864 - 1870”



**HONORABLE CÁMARA
DE DIPUTADOS**
CONGRESO NACIONAL

Misión: “Legislar y controlar acorde a la representación departamental y capital, para la consolidación del estado social de derecho”.

Línea 42-43: Con rumbo N 69° 26' 37" E (Norte sesenta y nueve grados veintiséis minutos treinta y siete segundos Este) mide 51.90 m (cincuenta y uno metros con noventa centímetros), y linda con derechos de Padrón N°: 1349 con una superficie de 22 has 4174 m²

Línea 43-44: Con rumbo S 23° 57' 44" E (Sur veintitrés grados cincuenta y siete minutos cuarenta y cuatro segundos Este) mide 59.83 m (cincuenta y nueve metros con ochenta y tres centímetros), y linda con derechos de Padrón N°: 1349 con una superficie de 22 has 4174 m²

Línea 44-45: Con rumbo S 11° 02' 27" E (Sur once grados cero dos minutos veintisiete segundos Este) mide 253.74 m (doscientos cincuenta y tres metros con setenta y cuatro centímetros), y linda con derechos de Padrón N°: 1349 con una superficie de 22 has 4174 m²

Línea 45-46: Con rumbo S 00° 00' 00" W (Sur cero cero grados cero cero minutos cero cero segundos Oeste) mide 285.49 m (doscientos ochenta y cinco metros con cuarenta y nueve centímetros), y linda con derechos desconocidos

Línea 46-47: Con rumbo S 46° 02' 49" E (Sur cuarenta y seis grados cero dos minutos cuarenta y nueve segundos Este) mide 687.72 m (seiscientos ochenta y siete metros con setenta y dos centímetros), y linda con los derechos de los padrones 3736 padrón: 7354 y el padrón N°2867

Línea 47-48: Con rumbo N 65° 44' 10" E (Norte sesenta y cinco grados cuarenta y cuatro minutos diez segundos Este) mide 10027.92 m (diez mil veintisiete metros con noventa y dos centímetros), y linda con los distritos de Fran y la Paz

Línea 48-49: Con rumbo N 41° 02' 19" E (Norte cuarenta y un grados cero dos minutos diecinueve segundos Este) mide 4168.16 m (cuatro mil ciento sesenta y ocho metros con dieciséis centímetros), y linda con los distritos de Fran y la Paz


Sebastian Remescowski
DIPUTADO NACIONAL


Abg. Del Pilar Viquez Cabrera
Diputada Nacional

“Sesquicentenario de la Epopeya Nacional 1864 - 1870”



**HONORABLE CÁMARA
DE DIPUTADOS**
CONGRESO NACIONAL

Misión: "Legislar y controlar acorde a la representación departamental y capital, para la consolidación del estado social de derecho".

Línea 49-50: Con rumbo N 67º 18' 56" E (Norte sesenta y siete grados dieciocho minutos cincuenta y seis segundos Este) mide 5829.84 m (cinco mil ochocientos veintinueve metros con ochenta y cuatro centímetros), y linda con los distritos de Fran y la Paz

Línea 50-51: Con rumbo N 88º 23' 16" E (Norte ochenta y ocho grados veintitrés minutos dieciséis segundos Este) mide 18.84 m (dieciocho metros con ochenta y cuatro centímetros), y linda con derechos desconocidos

Línea 51-52: Con rumbo S 63º 05' 45" E (Sur sesenta y tres grados cero cinco minutos cuarenta y cinco segundos Este) mide 18.90 m (dieciocho metros con noventa centímetros), y linda con derechos de calle existente sin nombre coordenada de inicio de calle UTM 21J Este: 608742.480 Norte: 7023612.570 final Este: 610535.280 Norte: 7022084.440

Línea 52-53: Con rumbo S 49º 06' 09" E (Sur cuarenta y nueve grados cero seis minutos cero nueve segundos Este) mide 349.15 m (trescientos cuarenta y nueve metros con quince centímetros), y linda con derechos de calle existente sin nombre coordenada de inicio de calle UTM 21J Este: 608742.480 Norte: 7023612.570 final Este: 610535.280 Norte: 7022084.440

Línea 53-54: Con rumbo S 50º 20' 01" E (Sur cincuenta grados veinte minutos cero un segundos Este) mide 268.17 m (doscientos sesenta y ocho metros con diecisiete centímetros), y linda con derechos de calle existente sin nombre coordenada de inicio de calle UTM 21J Este: 608742.480 Norte: 7023612.570 final Este: 610535.280 Norte: 7022084.440

Línea 54-55: Con rumbo S 50º 57' 30" E (Sur cincuenta grados cincuenta y siete minutos treinta segundos Este) mide 349.07 m (trescientos cuarenta y nueve metros con cero siete centímetros), y linda con derechos de calle existente sin nombre coordenada de inicio de calle UTM 21J Este: 608742.480 Norte: 7023612.570 final Este: 610535.280 Norte: 7022084.440



Sebastian Rosencowski
DIPUTADO NACIONAL

Ally. Del Pilar Vasquez Cabrera
Diputada Nacional

“Sesquicentenario de la Epepeya Nacional 1864 - 1870”



HONORABLE CÁMARA DE DIPUTADOS CONGRESO NACIONAL

Misión: “Legislar y controlar acorde a la representación departamental y capital, para la consolidación del estado social de derecho”.

Línea 55-56: Con rumbo S 50º 11' 57" E (Sur cincuenta grados once minutos cincuenta y siete segundos Este) mide 856.46 m (ochocientos cincuenta y seis metros con cuarenta y seis centímetros), y linda con derechos de calle existente sin nombre coordenada de inicio de calle UTM 21J Este: 608742.480 Norte: 7023612.570 final Este: 610535.280 Norte: 7022084.440

Línea 56-57: Con rumbo S 47º 30' 52" E (Sur cuarenta y siete grados treinta minutos cincuenta y dos segundos Este) mide 533.38 m (quinientos treinta y tres metros con treinta y ocho centímetros), y linda con derechos de calle existente sin nombre coordenada de inicio de calle UTM 21J Este: 608742.480 Norte: 7023612.570 final Este: 610535.280 Norte: 7022084.440


Línea 57-58: Con rumbo N 40º 29' 42" E (Norte cuarenta grados veintinueve minutos cuarenta y dos segundos Este) mide 1987.52 m (un mil novecientos ochenta y siete metros con cincuenta y dos centímetros), y linda con derechos de calle existente sin nombre coordenada de inicio de calle UTM 21J Este: 610535.280 Norte: 7022084.44 final Este: 611825.94 Norte: 703595.88

Línea 58-59: Con rumbo N 50º 10' 48" W (Norte cincuenta grados diez minutos cuarenta y ocho segundos Oeste) mide 327.70 m (trescientos veintisiete metros con setenta centímetros), y linda con derechos de calle existente sin nombre coordenada de inicio de calle UTM 21J Este: 611825.94 Norte: 7023595.88 final Este: 611574.25 Norte: 7023805.73

Línea 59-60: Con rumbo N 48º 46' 10" W (Norte cuarenta y ocho grados cuarenta y seis minutos diez segundos Oeste) mide 601.88 m (seiscientos uno metros con ochenta y ocho centímetros), y linda con derechos de calle existente sin nombre coordenada de inicio de calle UTM 21J Este: 611825.94 Norte: 7023595.88 final Este: 611574.25 Norte: 7023805.73 y linda con los derechos de los Padrones: 835 con una sup: 38 has 5149 m2 Padrón N°: 1884 con una sup: 12 has 4823

Línea 60-61: Con rumbo N 35º 28' 32" E (Norte treinta y cinco grados veintiocho minutos treinta y dos segundos Este) mide 993.43 m (novecientos noventa y tres metros con cuarenta y tres centímetros), y linda con derechos de los Padrones N°:1884 con


Sebastian Remesowski
DIPUTADO NACIONAL


Abg. Del Pilar Vargas Cabrera
Diputada Nacional
14 (catorce)

“Sesquicentenario de la Epopeya Nacional 1864 - 1870”



**HONORABLE CÁMARA
DE DIPUTADOS**
CONGRESO NACIONAL

Misión: "Legislar y controlar acorde a la representación departamental y capital, para la consolidación del estado social de derecho".

una superficie de 13 has 2093 m² y el padrón N°:6379 sup: 2 has 7522 m² y su padrón matriz es de 1188

Línea 61-62: Con rumbo N 44° 07' 58" W (Norte cuarenta y cuatro grados cero siete minutos cincuenta y ocho segundos Oeste) mide 1846.58 m (un mil ochocientos cuarenta y seis metros con cincuenta y ocho centímetros), y linda con derechos de calle existente sin nombre coordenada de inicio de calle UTM 21J Este: 610412.32 Norte: 7026336.77 final Este: 610210.995 Norte: 7026687.758 y linda con los derechos del Padrón N°:9658 con una superficie de 16 has 7115 m² la cual un 3.17 % es su lindero y el 96.83% queda dentro del polígono de delimitación del distrito de San Pedro del Paraná.

Línea 62-63: Con rumbo N 23° 45' 59" W (Norte veintitrés grados cuarenta y cinco minutos cincuenta y nueve segundos Oeste) mide 28.76 m (veintiocho metros con setenta y seis centímetros), y linda con derechos de calle existente sin nombre coordenada de inicio de calle UTM 21J Este: 610412.32 Norte: 7026336.77 final Este: 610210.995 Norte: 7026687.758 y linda con los derechos del Padrón N°:9658 con una superficie de 16 has 7115 m² la cual un 3.17 % es su lindero y el 96.83% queda dentro del polígono de delimitación del distrito de San Pedro del Paraná.

Línea 63-64: Con rumbo N 24° 44' 03" W (Norte veinticuatro grados cuarenta y cuatro minutos cero tres segundos Oeste) mide 184.20 m (ciento ochenta y cuatro metros con veinte centímetros), y linda con derechos de calle existente sin nombre coordenada de inicio de calle UTM 21J Este: 610412.32 Norte: 7026336.77 final Este: 610210.995 Norte: 7026687.758 y linda con los derechos del Padrón N°:9658 con una superficie de 16 has 7115 m² la cual un 3.17 % es su lindero y el 96.83% queda dentro del polígono de delimitación del distrito de San Pedro del Paraná.

Línea 64-65: Con rumbo N 35° 36' 01" W (Norte treinta y cinco grados treinta y seis minutos cero un segundo Oeste) mide 193.54 m (ciento noventa y tres metros con cincuenta y cuatro centímetros), y linda con derechos de calle existente sin nombre coordenada de inicio de calle UTM 21J Este: 610412.32 Norte: 7026336.77 final Este: 610210.995 Norte: 7026687.758 y linda con los derechos del Padrón N°:9658 con una superficie de 16 has 7115 m² la cual un 3.17 % es su lindero y el 96.83% queda dentro del polígono de delimitación del distrito de San Pedro del Paraná.



Pedro Remesowski
DIPUTADO NACIONAL

Abg. Del Pilar Vázquez Cabrera
Diputada Nacional

15 (quince)

“Sesquicentenario de la Epopeya Nacional 1864 - 1870”



**HONORABLE CÁMARA
DE DIPUTADOS**
CONGRESO NACIONAL

Misión: "Legislar y controlar acorde a la representación departamental y capital, para la consolidación del estado social de derecho".

Línea 65-66: Con rumbo N 35° 02' 26" W (Norte treinta y cinco grados cero dos minutos veintiséis segundos Oeste) mide 175.34 m (ciento setenta y cinco metros con treinta y cuatro centímetros), y linda con derechos de calle existente sin nombre coordenada de inicio de calle UTM 21J Este: 610210.9950 Norte: 7026687.7580 final Este: 610110.3250 Norte: 7026831.3140

Línea 66-67: Con rumbo N 33° 11' 38" W (Norte treinta y tres grados once minutos treinta y ocho segundos Oeste) mide 46.47 m (cuarenta y seis metros con cuarenta y siete centímetros), y linda con derechos de calle existente sin nombre coordenada de inicio de calle UTM 21J Este: 610110.3250 Norte: 7026831.3140 final Este: 610084.8840 Norte: 70226870.2010

Línea 67-68: Con rumbo N 01° 19' 50" W (Norte cero un grados diecinueve minutos cincuenta segundos Oeste) mide 31.26 m (treinta y uno metros con veintiséis centímetros), y linda con derechos de calle existente sin nombre coordenada de inicio de calle UTM 21J Este: 610084.8840 Norte: 70226870.2010 final Este: 610084.158 Norte: 7026901.456

Línea 68-69: Con rumbo N 42° 27' 55" E (Norte cuarenta y dos grados veintisiete minutos cincuenta y cinco segundos Este) mide 29.07 m (veintinueve metros con cero siete centímetros), y linda con derechos de calle existente sin nombre coordenada de inicio de calle UTM 21J Este: 610084.158 Norte: 7026901.456 final Este: 610103.783 Norte: 7026922.899

Línea 69-70: Con rumbo N 71° 42' 03" E (Norte setenta y un grados cuarenta y dos minutos cero tres segundos Este) mide 48.61 m (cuarenta y ocho metros con sesenta y uno centímetros), y linda con derechos de calle existente sin nombre coordenada de inicio de calle UTM 21J Este: 610103.783 Norte: 7026922.899 final Este: 610149.9390 Norte: 7026938.163

Línea 70-71: Con rumbo N 77° 36' 03" E (Norte setenta y siete grados treinta y seis minutos cero tres segundos Este) mide 52.47 m (cincuenta y dos metros con cuarenta y siete centímetros), y linda con derechos de calle existente sin nombre


DIPUTADO NACIONAL


Diputada Nacional
16 (dieciséis)

“Sesquicentenario de la Epopeya Nacional 1864 - 1870”



**HONORABLE CÁMARA
DE DIPUTADOS**
CONGRESO NACIONAL

Misión: "Legislar y controlar acorde a la representación departamental y capital, para la consolidación del estado social de derecho".

coordenada de inicio de calle UTM 21J Este: 610149.9390 Norte: 7026938.163 final Este: 610201.183 Norte: 7026949.4290

Línea 71-72: Con rumbo N 85° 05' 48" E (Norte ochenta y cinco grados cero cinco minutos cuarenta y ocho segundos Este) mide 284.88 m (doscientos ochenta y cuatro metros con ochenta y ocho centímetros), y linda con derechos de calle existente sin nombre coordenada de inicio de calle UTM 21J Este: 610201.183 Norte: 7026949.4290 final Este: 610485.0230 Norte: 7026973.7790

Línea 72-73: Con rumbo S 81° 40' 47" E (Sur ochenta y un grados cuarenta minutos cuarenta y siete segundos Este) mide 185.85 m (ciento ochenta y cinco metros con ochenta y cinco centímetros), y linda con derechos de calle existente sin nombre coordenada de inicio de calle UTM 21J Este: 610485.0230 Norte: 7026973.7790 final Este: 610668.920 Norte: 7026946.8850

Línea 73-74: Con rumbo N 85° 24' 06" E (Norte ochenta y cinco grados veinticuatro minutos cero seis segundos Este) mide 136.00 m (ciento treinta y seis metros), y linda con derechos de calle existente sin nombre coordenada de inicio de calle UTM 21J Este: 610668.920 Norte: 7026946.8850 final Este: 610804.4800 Norte: 7026957.7880

Línea 74-75: Con rumbo N 72° 51' 15" E (Norte setenta y dos grados cincuenta y un minutos quince segundos Este) mide 107.25 m (ciento siete metros con veinticinco centímetros), y linda con derechos de calle existente sin nombre coordenada de inicio de calle UTM 21J Este: 610804.4800 Norte: 7026957.7880 final Este: 610906.9680 Norte: 7026989.4070

Línea 75-76: Con rumbo N 59° 25' 17" E (Norte cincuenta y nueve grados veinticinco minutos diecisiete segundos Este) mide 55.72 m (cincuenta y cinco metros con setenta y dos centímetros), y linda con derechos de calle existente sin nombre coordenada de inicio de calle UTM 21J Este: 610906.9680 Norte: 7026989.4070 final Este: 610954.8410 Norte: 7027017.7540

Línea 76-77: Con rumbo N 33° 13' 17" E (Norte treinta y tres grados trece minutos diecisiete segundos Este) mide 61.69 m (sesenta y uno metros con sesenta y


Sebastian Romesowski
DIPUTADO NACIONAL


Abg. Del Pilar Varquez Cabrera
Diputada Nacional
7 (diecisiete)

“Sesquicentenario de la Epopeya Nacional 1864 - 1870”



**HONORABLE CÁMARA
DE DIPUTADOS**
CONGRESO NACIONAL

Misión: "Legislar y controlar acorde a la representación departamental y capital, para la consolidación del estado social de derecho".

nueve centímetros), y linda con derechos de calle existente sin nombre coordenada de inicio de calle UTM 21J Este: 610954.8410 Norte: 7027017.7540 final Este: 610988.7400 Norte: 7027069.3620

Línea 77-78: Con rumbo N 28º 44' 25" E (Norte veintiocho grados cuarenta y cuatro minutos veinticinco segundos Este) mide 25.70 m (veinticinco metros con setenta centímetros), y linda con derechos de calle existente sin nombre coordenada de inicio de calle UTM 21J Este: 610988.7400 Norte: 7027069.3620 final Este: 611001.0970 Norte: 7027091.8950

Línea 78-79: Con rumbo N 26º 22' 22" E (Norte veintiséis grados veintidós minutos veintidós segundos Este) mide 48.27 m (cuarenta y ocho metros con veintisiete centímetros), y linda con derechos de calle existente sin nombre coordenada de inicio de calle UTM 21J Este: 611001.0970 Norte: 7027091.8950 final Este: 611022.5400 Norte: 7027135.1430

Línea 79-80: Con rumbo N 08º 25' 37" E (Norte cero ocho grados veinticinco minutos treinta y siete segundos Este) mide 39.68 m (treinta y nueve metros con sesenta y ocho centímetros), y linda con derechos de calle existente sin nombre coordenada de inicio de calle UTM 21J Este: 611022.5400 Norte: 7027135.1430 final Este: 611028.3550 Norte: 7027174.3940

Línea 80-81: Con rumbo N 05º 50' 17" E (Norte cero cinco grados cincuenta minutos diecisiete segundos Este) mide 178.64 m (ciento setenta y ocho metros con sesenta y cuatro centímetros), y linda con derechos de calle existente sin nombre coordenada de inicio de calle UTM 21J Este: 611028.3550 Norte: 7027174.3940 final Este: 611046.5260 Norte: 7027352.1120

Línea 81-82: Con rumbo N 10º 07' 03" E (Norte diez grados cero siete minutos cero tres segundos Este) mide 99.31 m (noventa y nueve metros con treinta y uno centímetros), y linda con derechos de calle existente sin nombre coordenada de inicio de calle UTM 21J Este: 611046.5260 Norte: 7027352.1120 final Este: 611063.9710 Norte: 7027449.8750



Sebastián Romescowski
DIPUTADO NACIONAL

Edg. Del Pilar Viquez Cabrera
Diputada Nacional

18 (dieciocho)

“Sesquicentenario de la Epopeya Nacional 1864 - 1870”



**HONORABLE CÁMARA
DE DIPUTADOS**
CONGRESO NACIONAL

Misión: "Legislar y controlar acorde a la representación departamental y capital, para la consolidación del estado social de derecho".

.82) Línea 82-83: Con rumbo N 22º 25' 49" E (Norte veintidós grados veinticinco minutos cuarenta y nueve segundos Este) mide 67.63 m (sesenta y siete metros con sesenta y tres centímetros), y linda con derechos de calle existente sin nombre coordenada de inicio de calle UTM 21J Este: 611046.5260 Norte: 7027352.1120 final Este: 611089.7750 Norte: 7027512.3860

Línea 83-84: Con rumbo N 39º 30' 48" E (Norte treinta y nueve grados treinta minutos cuarenta y ocho segundos Este) mide 45.70 m (cuarenta y cinco metros con setenta centímetros), y linda con derechos de calle existente sin nombre coordenada de inicio de calle UTM 21J Este: 611089.7750 Norte: 7027512.3860 final Este: 611118.8490 Norte: 7027547.6390

Línea 84-85: Con rumbo N 54º 11' 22" E (Norte cincuenta y cuatro grados once minutos veintidós segundos Este) mide 35.40 m (treinta y cinco metros con cuarenta centímetros), y linda con derechos de calle existente sin nombre coordenada de inicio de calle UTM 21J Este: 611118.8490 Norte: 7027547.6390 final Este: 611147.5600 Norte: 7027568.3540

Línea 85-86: Con rumbo N 68º 38' 34" E (Norte sesenta y ocho grados treinta y ocho minutos treinta y cuatro segundos Este) mide 60.88 m (sesenta metros con ochenta y ocho centímetros), y linda con derechos de calle existente sin nombre coordenada de inicio de calle UTM: 21J Este: 611147.5600 Norte: 7027568.3540 final Este: 611204.2560 Norte: 7027590.5240

Línea 86-87: Con rumbo N 83º 12' 10" E (Norte ochenta y tres grados doce minutos diez segundos Este) mide 55.27 m (cincuenta y cinco metros con veintisiete centímetros), y linda con derechos de calle existente sin nombre coordenada de inicio de calle UTM: 21J Este: 611204.2560 Norte: 7027590.5240 final Este: 611259.1340 Norte: 7027597.065

Línea 87-88: Con rumbo N 69º 54' 15" E (Norte sesenta y nueve grados cincuenta y cuatro minutos quince segundos Este) mide 47.60 m (cuarenta y siete metros con sesenta centímetros), y linda con derechos de calle existente sin nombre coordenada



Sebastian Francowski
DIPUTADO NACIONAL

Ally. Del Pilar Vasquez Cabrera
Diputada Nacional

“Sesquicentenario de la Epopeya Nacional 1864 - 1870”



**HONORABLE CÁMARA
DE DIPUTADOS**
CONGRESO NACIONAL

Misión: “Legislar y controlar acorde a la representación departamental y capital, para la consolidación del estado social de derecho”.

de inicio de calle UTM: 21J Este: 611259.1340 Norte: 7027597.065 final Este: 611303.9360
Norte: 7027613.4200

Línea 88-89: Con rumbo N 41° 08' 36" E (Norte cuarenta y un grados
cero ocho minutos treinta y seis segundos Este) mide 45.85 m (cuarenta y cinco metros con
ochenta y cinco centímetros), y linda con derechos de calle existente sin nombre
coordenada de inicio de calle UTM: 21J Este: 611303.9360 Norte: 7027613.4200 final Este:
611334.0010 Norte: 7027647.9460

Línea 89-90: Con rumbo N 56° 51' 03" E (Norte cincuenta y seis grados
cincuenta y un minutos cero tres segundos Este) mide 350.91 m (trescientos cincuenta
metros con noventa y uno centímetros), y linda con derechos de calle existente sin nombre
coordenada de inicio de calle UTM: 21J Este: 611334.0010 Norte: 7027647.9460 final Este:
611627.800 Norte: 7027839.8300

Línea 90-91: Con rumbo N 26° 27' 40" E (Norte veintiséis grados
veintisiete minutos cuarenta segundos Este) mide 571.45 m (quinientos setenta y uno
metros con cuarenta y cinco centímetros), y linda con derechos del Padrón N°:4228 con una
superficie de 18 has 0690 m² como así también linda con calle existente sin nombre
coordenada de inicio de calle UTM: 21J Este: 611627.800 Norte: 7027839.8300 final Este:
611882.4300 Norte: 7028351.4100

Línea 91-92: Con rumbo N 88° 06' 00" E (Norte ochenta y ocho grados
cero seis minutos cero cero segundos Este) mide 28.96 m (veintiocho metros con noventa y
seis centímetros), y linda con. Derechos de calle existente sin nombre coordenada de inicio
de calle UTM: 21J Este: 611627.800 Norte: 7027839.8300 final Este: 611911.3700 Norte:
7028352.3700

Línea 92-93: Con rumbo N 85° 30' 51" E (Norte ochenta y cinco grados
treinta minutos cincuenta y un segundos Este) mide 33.66 m (treinta y tres metros con
sesenta y seis centímetros), y linda con derechos de calle existente sin nombre coordenada
de inicio de calle UTM: 21J Este: 611911.3700 Norte: 7028352.3700 final Este: 611944.9310
Norte: 7028355.0030


Sebastián Remesowski
DIPUTADO NACIONAL


Abg. Del Pilar Viqueza Cabrera
Diputada Nacional

“Sesquicentenario de la Epopeya Nacional 1864 - 1870”



**HONORABLE CÁMARA
DE DIPUTADOS**
CONGRESO NACIONAL

Misión: "Legislar y controlar acorde a la representación departamental y capital, para la consolidación del estado social de derecho".

Línea 93-94: Con rumbo N 20° 06' 15" E (Norte veinte grados cero seis minutos quince segundos Este) mide 198.12 m (ciento noventa y ocho metros con doce centímetros), y linda con derechos de calle existente sin nombre coordenada de inicio de calle UTM: 21j Este: 611944.9310 Norte: 7028355.0030 final Este: 612013.0300 Norte: 7028541.0500

Línea 94-95: Con rumbo N 53° 52' 15" E (Norte cincuenta y tres grados cincuenta y dos minutos quince segundos Este) mide 79.05 m (setenta y nueve metros con cero cinco centímetros), y linda con derechos de calle existente sin nombre coordenada de inicio de calle UTM: 21J Este: 6120013.03.00 Norte: 7028541.0500 final Este: 612076.8800 Norte: 7028587.660

Línea 95-96: Con rumbo N 68° 51' 53" E (Norte sesenta y ocho grados cincuenta y un minutos cincuenta y tres segundos Este) mide 69.47 m (sesenta y nueve metros con cuarenta y siete centímetros), y linda con derechos de calle existente sin nombre coordenada de inicio de calle UTM: 21J Este: 612076.8800 Norte: 7028587.660 final Este: 612141.6800 Norte: 7028612.7100

Línea 96-97: Con rumbo N 34° 44' 36" E (Norte treinta y cuatro grados cuarenta y cuatro minutos treinta y seis segundos Este) mide 51.90 m (cincuenta y uno metros con noventa centímetros), y linda con derechos de calle existente sin nombre coordenada de inicio de calle UTM: 21J Este: 612141.6800 Norte: 7028612.7100 final Este: 612171.2600 Norte: 7028655.3600

Línea 97-98: Con rumbo N 16° 45' 38" E (Norte dieciséis grados cuarenta y cinco minutos treinta y ocho segundos Este) mide 100.11 m (cien metros con once centímetros), y linda con derechos de calle existente sin nombre coordenada de inicio de calle UTM: 21J Este: 612171.2600 Norte: 7028655.3600 final Este: 612200.1300 Norte: 7028751.2200

Línea 98-99: Con rumbo N 33° 59' 06" E (Norte treinta y tres grados cincuenta y nueve minutos cero seis segundos Este) mide 123.87 m (ciento veintitrés metros con ochenta y siete centímetros), y linda con derechos de calle existente sin nombre



Sebastian Pomesowski
DIPUTADO NACIONAL

Abg. Del Pilar Vasquez Cabrera
Diputada Nacional

21 (Veintiuno)

“Sesquicentenario de la Epopeya Nacional 1864 - 1870”



Misión: "Legislar y controlar acorde a la representación departamental y capital, para la consolidación del estado social de derecho".

coordenada de inicio de calle UTM: 21J Este: 612200.1300 Norte: 7028751.2200 final Este: 612269.37 Norte: 7028853.9300

Línea 99-100: Con rumbo N 02º 28' 38" E (Norte cero dos grados veintiocho minutos treinta y ocho segundos Este) mide 167.51 m (ciento sesenta y siete metros con cincuenta y uno centímetros), y linda con derechos de calle existente sin nombre coordenada de inicio de calle UTM: 21J Este: 612269.37 Norte: 7028853.9300 final Este: 612276.61 Norte: 7029021.2800


Línea 100-101: Con rumbo N 00º 53' 07" E (Norte cero cero grados cincuenta y tres minutos cero siete segundos Este) mide 67.50 m (sesenta y siete metros con cincuenta centímetros), y linda con derechos de calle existente sin nombre coordenada de inicio de calle UTM: 21J Este: 612276.61 Norte: 7029021.2800 final Este: 612277.6530 Norte: 7029088.773

Línea 101-102: Con rumbo N 27º 47' 31" E (Norte veintisiete grados cuarenta y siete minutos treinta y un segundos Este) mide 722.06 m (setecientos veintidós metros con cero seis centímetros), y linda con derechos de los padrones N°: 3950 con una superficie de 12 has 9213 m² y el padrón N°: 4698 con una superficie de 12 has 8509 m² así como también linda con calle existente sin nombre coordenada de inicio de calle UTM: 21J Este: 612277.653 Norte: 7029088.773 final Este: 612614.320 Norte: 7029727.540

Línea 102-103: Con rumbo N 02º 07' 34" E (Norte cero dos grados cero siete minutos treinta y cuatro segundos Este) mide 12.67 m (doce metros con sesenta y siete centímetros), y linda con derechos de calle existente sin nombre coordenada de inicio de calle UTM: 21J Este: 612614.320 Norte: 7029727.540 final Este: 612614.790 Norte: 7029740.200

Línea 103-104: Con rumbo N 50º 59' 44" W (Norte cincuenta grados cincuenta y nueve minutos cuarenta y cuatro segundos Oeste) mide 189.55 m (ciento ochenta y nueve metros con cincuenta y cinco centímetros), y linda con derechos de calle existente sin nombre coordenada de inicio de calle UTM: 21J Este: 612614.790 Norte: 7029740.200 final Este: 612467.490 Norte: 7029859.500


Sebastián Romesowski
DIPUTADO NACIONAL


Abg. Del Pilar Vaquer Cabrera
Diputada Nacional

“Sesquicentenario de la Epopeya Nacional 1864 - 1870”



**HONORABLE CÁMARA
DE DIPUTADOS**
CONGRESO NACIONAL

Misión: "Legislar y controlar acorde a la representación departamental y capital, para la consolidación del estado social de derecho".

Línea 104-105: Con rumbo N 46° 55' 15" W (Norte cuarenta y seis grados cincuenta y cinco minutos quince segundos Oeste) mide 249.46 m (doscientos cuarenta y nueve metros con cuarenta y seis centímetros), y linda con derechos de calle existente sin nombre coordenada de inicio de calle UTM: 21J Este: 612467.490 Norte: 7029859.500 final Este: 612285.285 Norte: 7030029.881

Línea 105-106: Con rumbo N 11° 05' 01" E (Norte once grados cero cinco minutos cero un segundos Este) mide 49.63 m (cuarenta y nueve metros con sesenta y tres centímetros), y linda con derechos de calle existente sin nombre coordenada de inicio de calle UTM: 21J Este: 612285.285 Norte: 7030029.881 final Este: 612294.825 Norte: 7030078.581

Línea 106-107: Con rumbo N 46° 35' 43" E (Norte cuarenta y seis grados treinta y cinco minutos cuarenta y tres segundos Este) mide 307.72 m (trescientos siete metros con setenta y dos centímetros), y linda con derechos de calle existente sin nombre coordenada de inicio de calle UTM: 21J Este: 612294.825 Norte: 7030078.581 final Este: 612518.390 Norte: 7030290.030

Línea 107-108: Con rumbo N 25° 09' 22" E (Norte veinticinco grados cero nueve minutos veintidós segundos Este) mide 94.76 m (noventa y cuatro metros con setenta y seis centímetros), y linda con derechos de calle existente sin nombre coordenada de inicio de calle UTM: 21J Este: 612518.390 Norte: 7030290.030 final Este: 612558.670 Norte: 7030375.800

Línea 108-109: Con rumbo N 04° 28' 44" E (Norte cero cuatro grados veintiocho minutos cuarenta y cuatro segundos Este) mide 30.09 m (treinta metros con cero nueve centímetros), y linda con derechos de calle existente sin nombre coordenada de inicio de calle UTM: 21J Este: 612558.670 Norte: 7030375.800 final Este: 612561.020 Norte: 7030405.800

Línea 109-110: Con rumbo N 06° 01' 33" W (Norte cero seis grados cero un minutos treinta y tres segundos Oeste) mide 17.91 m (diecisiete metros con noventa y uno



Delia Romesowski
DIPUTADO NACIONAL

Abg. Del Pilar Larquey Cabrera
Diputada Nacional

“Sesquicentenario de la Epopeya Nacional 1864 - 1870”



**HONORABLE CÁMARA
DE DIPUTADOS**
CONGRESO NACIONAL

Misión: "Legislar y controlar acorde a la representación departamental y capital, para la consolidación del estado social de derecho".

centímetros), y linda con derechos de calle existente sin nombre coordenada de inicio de calle UTM: 21J Este: 612561.020 Norte: 7030405.800 final Este: 612559.140 Norte: 7030423.610

Línea 110-111: Con rumbo N 12° 36' 39" W (Norte doce grados treinta y seis minutos treinta y nueve segundos Oeste) mide 25.74 m (veinticinco metros con setenta y cuatro centímetros), y linda con derechos de calle existente sin nombre coordenada de inicio de calle UTM: 21J Este: 612559.140 Norte: 7030423.610 final Este: 612553.520 Norte: 7030448.730

Línea 111-112: Con rumbo N 16° 19' 56" W (Norte dieciséis grados diecinueve minutos cincuenta y seis segundos Oeste) mide 73.26 m (setenta y tres metros con veintiséis centímetros), y linda con derechos de calle existente sin nombre coordenada de inicio de calle UTM: 21J Este: 612553.520 Norte: 7030448.730 final Este: 612532.920 Norte: 7030519.030

Línea 112-113: Con rumbo N 07° 46' 04" W (Norte cero siete grados cuarenta y seis minutos cero cuatro segundos Oeste) mide 69.33 m (sesenta y nueve metros con treinta y tres centímetros), y linda con derechos de calle existente sin nombre coordenada de inicio de calle UTM: 21J Este: 612532.920 Norte: 7030519.030 final Este: 612523.550 Norte: 7030587.720

Línea 113-114: Con rumbo N 02° 58' 22" W (Norte cero dos grados cincuenta y ocho minutos veintidós segundos Oeste) mide 99.68 m (noventa y nueve metros con sesenta y ocho centímetros), y linda con derechos de calle existente sin nombre coordenada de inicio de calle UTM: 21J Este: 612523.550 Norte: 7030587.720 final Este: 612518.380 Norte: 7030687.270

Línea 114-115: Con rumbo N 05° 42' 28" E (Norte cero cinco grados cuarenta y dos minutos veintiocho segundos Este) mide 61.23 m (sesenta y uno metros con veintitrés centímetros), y linda con derechos de calle existente sin nombre coordenada de inicio de calle UTM: 21J Este: 612518.380 Norte: 7030687.270 final Este: 612524.470 Norte: 7030748.200


Sebastian Pienkowski
DIPUTADO NACIONAL


Abg. Del Pilar Vargas Cabrera
Diputada Nacional

“Sesquicentenario de la Epopeya Nacional 1864 - 1870”



**HONORABLE CÁMARA
DE DIPUTADOS**
CONGRESO NACIONAL

Misión: "Legislar y controlar acorde a la representación departamental y capital, para la consolidación del estado social de derecho".

Línea 115-116: Con rumbo N 09° 29' 25" E (Norte cero nueve grados veintinueve minutos veinticinco segundos Este) mide 158.97 m (ciento cincuenta y ocho metros con noventa y siete centímetros), y linda con derechos de calle existente sin nombre coordenada de inicio de calle UTM: 21J Este: 612524.470 Norte: 7030748.200 final Este: 612550.680 Norte: 7030904.990

Línea 116-117: Con rumbo N 07° 54' 01" E (Norte cero siete grados cincuenta y cuatro minutos cero un segundos Este) mide 313.50 m (trescientos trece metros con cincuenta centímetros), y linda con derechos del padrón N°: 600 con una superficie total de 165 has 7007 m² la cual un 58% que representa 97 has 3570 m² es el lindante del proyecto de delimitación distrital de San Pedro del Paraná también linda con calle existente sin nombre coordenada de inicio de calle UTM: 21J Este: 612550.680 Norte: 7030904.990 final Este: 612593.770 Norte: 7031215.510

Línea 117-118: Con rumbo N 01° 22' 33" E (Norte cero un grados veintidós minutos treinta y tres segundos Este) mide 175.74 m (ciento setenta y cinco metros con setenta y cuatro centímetros), y linda con derechos del padrón N°: 600 con una superficie total de 165 has 7007 m² la cual un 58% que representa 97 has 3570 m² es el lindante del proyecto de delimitación distrital de San Pedro del Paraná también linda con calle existente sin nombre coordenada de inicio de calle UTM: 21J Este: 612593.770 Norte: 7031215.510 final Este: 612597.990 Norte: 7031391.200

Línea 118-119: Con rumbo N 05° 13' 27" E (Norte cero cinco grados trece minutos veintisiete segundos Este) mide 161.01 m (ciento sesenta y uno metros con cero uno centímetros), y linda con derechos del padrón N°: 600 con una superficie total de 165 has 7007 m² la cual un 58% que representa 97 has 3570 m² es el lindante del proyecto de delimitación distrital de San Pedro del Paraná también linda con calle existente sin nombre coordenada de inicio de calle UTM: 21J Este: 612597.990 Norte: 7031391.200 final Este: 612612.650 Norte: 7031551.540

Línea 119-120: Con rumbo N 27° 26' 58" W (Norte veintisiete grados veintiséis minutos cincuenta y ocho segundos Oeste) mide 59.98 m (cincuenta y nueve metros con noventa y ocho centímetros), y linda con derechos del padrón N°: 600 con una superficie total de 165 has 7007 m² la cual un 58% que representa 97 has 3570 m² es el



Sebastián Tomaszewski
DIPUTADO NACIONAL

Abg. Del Pilar Viquez Cabrera
Diputada Nacional

25 (veinticinco)

“Sesquicentenario de la Epopeya Nacional 1864 - 1870”



**HONORABLE CÁMARA
DE DIPUTADOS**
CONGRESO NACIONAL

Misión: "Legislar y controlar acorde a la representación departamental y capital, para la consolidación del estado social de derecho".

lindante del proyecto de delimitación distrital de San Pedro del Paraná también linda con calle existente sin nombre coordenada de inicio de calle UTM: 21J Este: 612612.650 Norte: 7031551.540 final Este: 612585.000 Norte: 7031604.770

Línea 120-121: Con rumbo N 20° 26' 46" E (Norte veinte grados veintiséis minutos cuarenta y seis segundos Este) mide 249.14 m (doscientos cuarenta y nueve metros con catorce centímetros), y linda con derechos del padrón N°: 600 con una superficie total de 165 has 7007 m2 la cual un 58% que representa 97 has 3570 m2 es el lindante del proyecto de delimitación distrital de San Pedro del Paraná también linda con calle existente sin nombre coordenada de inicio de calle UTM: 21J Este: 612585.000 Norte: 7031604.770 final Este: 612672.030 Norte: 7031838.210

Línea 121-122: Con rumbo N 53° 56' 18" W (Norte cincuenta y tres grados cincuenta y seis minutos dieciocho segundos Oeste) mide 288.67 m (doscientos ochenta y ocho metros con sesenta y siete centímetros), y linda con derechos del padrón N°: 600 con una superficie total de 165 has 7007 m2 la cual un 58% que representa 97 has 3570 m2 es el lindante del proyecto de delimitación distrital de San Pedro del Paraná

Línea 122-123: Con rumbo N 73° 49' 47" W (Norte setenta y tres grados cuarenta y nueve minutos cuarenta y siete segundos Oeste) mide 152.68 m (ciento cincuenta y dos metros con sesenta y ocho centímetros), y linda con derechos del padrón N°: 600 con una superficie total de 165 has 7007 m2 la cual un 58% que representa 97 has 3570 m2 es el lindante del proyecto de delimitación distrital de San Pedro del Paraná

Línea 123-124: Con rumbo N 47° 32' 52" W (Norte cuarenta y siete grados treinta y dos minutos cincuenta y dos segundos Oeste) mide 90.03 m (noventa metros con cero tres centímetros), y linda con derechos del padrón N°: 600 con una superficie total de 165 has 7007 m2 la cual un 58% que representa 97 has 3570 m2 es el lindante del proyecto de delimitación distrital de San Pedro del Paraná

Línea 124-125: Con rumbo N 05° 17' 31" W (Norte cinco grados diecisiete minutos treinta y un segundos Oeste) mide 37.19 m (treinta y siete metros con diecinueve centímetros), y linda con derechos del padrón N°: 600 con una superficie total


Sebastián Romeroski
DIPUTADO NACIONAL


26 (veintiseis)
Alej. Del Pilar Vázquez Cabrera
Diputada Nacional



**HONORABLE CÁMARA
DE DIPUTADOS**
CONGRESO NACIONAL

Misión: "Legislar y controlar acorde a la representación departamental y capital, para la consolidación del estado social de derecho".

de 165 has 7007 m2 la cual un 58% que representa 97 has 3570 m2 es el lindante del proyecto de delimitación distrital de San Pedro del Paraná

Línea 125-126: Con rumbo N 32° 11' 00" E (Norte treinta y dos grados once minutos cero cero segundos Este) mide 388.37 m (trescientos ochenta y ocho metros con treinta y siete centímetros), y linda con derechos del padrón N°: 600 con una superficie total de 165 has 7007 m2 la cual un 58% que representa 97 has 3570 m2 es el lindante del proyecto de delimitación distrital de San Pedro del Paraná

Línea 126-127: Con rumbo N 03° 36' 16" W (Norte cero tres grados treinta y seis minutos dieciséis segundos Oeste) mide 130.91 m (ciento treinta metros con noventa y uno centímetros), y linda con derechos del padrón N°: 600 con una superficie total de 165 has 7007 m2 la cual un 58% que representa 97 has 3570 m2 es el lindante del proyecto de delimitación distrital de San Pedro del Paraná

Línea 127-128: Con rumbo N 25° 31' 25" W (Norte veinticinco grados treinta y un minutos veinticinco segundos Oeste) mide 85.87 m (ochenta y cinco metros con ochenta y siete centímetros), y linda con derechos de los padrones N°: 600 con una superficie total de 165 has 7007 m2 la cual un 58% que representa 97 has 3570 m2 padrón N°:4171 con una superficie total de 19 has 9994 m2 la cual un 5% de la totalidad de la propiedad es lindante

Línea 128-129: Con rumbo N 55° 45' 55" W (Norte cincuenta y cinco grados cuarenta y cinco minutos cincuenta y cinco segundos Oeste) mide 449.96 m (cuatrocientos cuarenta y nueve metros con noventa y seis centímetros), y linda con derechos del padrón N°:4171 con una superficie total de 19 has 9994 m2 la cual un 5% de la totalidad de la propiedad así como derechos desconocidos

Línea 129-130: Con rumbo N 20° 02' 22" W (Norte veinte grados cero dos minutos veintidós segundos Oeste) mide 131.47 m (ciento treinta y uno metros con cuarenta y siete centímetros), y linda con derechos desconocidos


Sebastián Domosowski
DIPUTADO NACIONAL


Abg. Del Pilar Vásquez Cabrera
Diputada Nacional

“Sesquicentenario de la Epopeya Nacional 1864 - 1870”



**HONORABLE CÁMARA
DE DIPUTADOS**
CONGRESO NACIONAL

Misión: "Legislar y controlar acorde a la representación departamental y capital, para la consolidación del estado social de derecho".

Línea 130-131: Con rumbo N 04º 51' 40" W (Norte cero cuatro grados cincuenta y un minutos cuarenta segundos Oeste) mide 145.85 m (ciento cuarenta y cinco metros con ochenta y cinco centímetros), y linda con derechos desconocidos

Línea 131-132: Con rumbo S 69º 42' 24" W (Sur sesenta y nueve grados cuarenta y dos minutos veinticuatro segundos Oeste) mide 183.12 m (ciento ochenta y tres metros con doce centímetros), y linda con

Línea 132-133: Con rumbo N 10º 40' 40" W (Norte diez grados cuarenta minutos cuarenta segundos Oeste) mide 4013.95 m (cuatro mil trece metros con noventa y cinco centímetros), y linda con derechos desconocidos

Línea 133-134: Con rumbo N 58º 34' 00" W (Norte cincuenta y ocho grados treinta y cuatro minutos cero segundos Oeste) mide 1165.76 m (un mil ciento sesenta y cinco metros con setenta y seis centímetros), y linda con derechos desconocidos


Línea 134-135: Con rumbo N 23º 27' 47" W (Norte veintitrés grados veintisiete minutos cuarenta y siete segundos Oeste) mide 870.61 m (ochocientos setenta metros con sesenta y uno centímetros), y linda con derechos desconocidos

Línea 135-136: Con rumbo N 29º 57' 25" W (Norte veintinueve grados cincuenta y siete minutos veinticinco segundos Oeste) mide 546.11 m (quinientos cuarenta y seis metros con once centímetros), y linda con derechos desconocidos

Línea 136-137: Con rumbo N 35º 00' 32" W (Norte treinta y cinco grados cero minutos treinta y dos segundos Oeste) mide 504.69 m (quinientos cuatro metros con sesenta y nueve centímetros), y linda con derechos desconocidos

Línea 137-138: Con rumbo N 25º 52' 47" W (Norte veinticinco grados cincuenta y dos minutos cuarenta y siete segundos Oeste) mide 247.85 m (doscientos cuarenta y siete metros con ochenta y cinco centímetros), y linda con derechos desconocidos


Sebastián Remesowski
DIPUTADO NACIONAL


Abg. Del Pilar Vásquez Cabrera
Diputada Nacional

“Sesquicentenario de la Epopeya Nacional 1864 - 1870”



**HONORABLE CÁMARA
DE DIPUTADOS**
CONGRESO NACIONAL

Misión: "Legislar y controlar acorde a la representación departamental y capital, para la consolidación del estado social de derecho".

Línea 138-139: Con rumbo N 47° 36' 33" W (Norte cuarenta y siete grados treinta y seis minutos treinta y tres segundos Oeste) mide 146.47 m (ciento cuarenta y seis metros con cuarenta y siete centímetros), y linda con derechos desconocidos

Línea 139-140: Con rumbo N 19° 25' 53" W (Norte diecinueve grados veinticinco minutos cincuenta y tres segundos Oeste) mide 124.29 m (ciento veinticuatro metros con veintinueve centímetros), y linda con derechos desconocidos

Línea 140-141: Con rumbo N 19° 03' 11" W (Norte diecinueve grados cero tres minutos once segundos Oeste) mide 228.80 m (doscientos veintiocho metros con ochenta centímetros), y linda con derechos desconocidos

Línea 141-142: Con rumbo N 40° 06' 11" W (Norte cuarenta grados cero seis minutos once segundos Oeste) mide 688.51 m (seiscientos ochenta y ocho metros con cincuenta y uno centímetros), y linda con derechos desconocidos

Línea 142-143: Con rumbo N 19° 00' 33" E (Norte diecinueve grados cero cero minutos treinta y tres segundos Este) mide 194.06 m (ciento noventa y cuatro metros con cero seis centímetros), y linda con derechos desconocidos

Línea 143-144: Con rumbo N 85° 23' 21" E (Norte ochenta y cinco grados veintitrés minutos veintiún segundos Este) mide 38.31 m (treinta y ocho metros con treinta y uno centímetros), y linda con derechos desconocidos

Línea 144-145: Con rumbo S 74° 33' 49" E (Sur setenta y cuatro grados treinta y tres minutos cuarenta y nueve segundos Este) mide 95.69 m (noventa y cinco metros con sesenta y nueve centímetros), y linda con derechos desconocidos

Línea 145-146: Con rumbo S 86° 57' 09" E (Sur ochenta y seis grados cincuenta y siete minutos cero nueve segundos Este) mide 57.37 m (cincuenta y siete metros con treinta y siete centímetros), y linda con derechos desconocidos


Sebastian Remesowski
DIPUTADO NACIONAL


Olga Del Pilar Vásquez Cabrerá
Diputada Nacional

“Sesquicentenario de la Epopeya Nacional 1864 - 1870”



**HONORABLE CÁMARA
DE DIPUTADOS**
CONGRESO NACIONAL

Misión: "Legislar y controlar acorde a la representación departamental y capital, para la consolidación del estado social de derecho".

Línea 146-147: Con rumbo N 77° 43' 33" E (Norte setenta y siete grados cuarenta y tres minutos treinta y tres segundos Este) mide 162.80 m (ciento sesenta y dos metros con ochenta centímetros), y linda con derechos desconocidos

Línea 147-148: Con rumbo N 25° 22' 32" E (Norte veinticinco grados veintidós minutos treinta y dos segundos Este) mide 190.01 m (ciento noventa metros con cero uno centímetros), y linda con derechos desconocidos

Línea 148-149: Con rumbo N 77° 48' 28" E (Norte setenta y siete grados cuarenta y ocho minutos veintiocho segundos Este) mide 171.93 m (ciento setenta y uno metros con noventa y tres centímetros), y linda con derechos desconocidos

Línea 149-150: Con rumbo S 71° 55' 01" E (Sur setenta y un grados cincuenta y cinco minutos cero un segundos Este) mide 83.41 m (ochenta y tres metros con cuarenta y uno centímetros), y linda con derechos desconocidos

Línea 150-151: Con rumbo S 44° 51' 51" E (Sur cuarenta y cuatro grados cincuenta y un minutos cincuenta y un segundos Este) mide 44.77 m (cuarenta y cuatro metros con setenta y siete centímetros), y linda con derechos desconocidos

Línea 151-152: Con rumbo N 83° 26' 17" E (Norte ochenta y tres grados veintiséis minutos diecisiete segundos Este) mide 105.62 m (ciento cinco metros con sesenta y dos centímetros), y linda con derechos desconocidos

Línea 152-153: Con rumbo S 88° 20' 40" E (Sur ochenta y ocho grados veinte minutos cuarenta segundos Este) mide 155.77 m (ciento cincuenta y cinco metros con setenta y siete centímetros), y linda con derechos desconocidos

Línea 153-154: Con rumbo N 76° 29' 56" E (Norte setenta y seis grados veintinueve minutos cincuenta y seis segundos Este) mide 199.65 m (ciento noventa y nueve metros con sesenta y cinco centímetros), y linda con derechos desconocidos



Sebastian Jancowski
DIPUTADO NACIONAL

Ally. Del Pilar Vasquez Cabrera
Diputada Nacional

“Sesquicentenario de la Epopeya Nacional 1864 - 1870”



**HONORABLE CÁMARA
DE DIPUTADOS**
CONGRESO NACIONAL

Misión: "Legislar y controlar acorde a la representación departamental y capital, para la consolidación del estado social de derecho".

Línea 154-155: Con rumbo N 51º 40' 57" E (Norte cincuenta y un grados cuarenta minutos cincuenta y siete segundos Este) mide 101.72 m (ciento uno metros con setenta y dos centímetros), y linda con derechos desconocidos

Línea 155-156: Con rumbo N 73º 02' 12" E (Norte setenta y tres grados cero dos minutos doce segundos Este) mide 193.07 m (ciento noventa y tres metros con cero siete centímetros), y linda con derechos desconocidos

Línea 156-157: Con rumbo N 60º 19' 17" E (Norte sesenta grados diecinueve minutos diecisiete segundos Este) mide 113.79 m (ciento trece metros con setenta y nueve centímetros), y linda con derechos desconocidos

Línea 157-158: Con rumbo N 79º 55' 55" E (Norte setenta y nueve grados cincuenta y cinco minutos cincuenta y cinco segundos Este) mide 87.23 m (ochenta y siete metros con veintitrés centímetros), y linda con derechos desconocidos

Línea 158-159: Con rumbo N 46º 47' 10" E (Norte cuarenta y seis grados cuarenta y siete minutos diez segundos Este) mide 78.95 m (setenta y ocho metros con noventa y cinco centímetros), y linda con derechos desconocidos

Línea 159-160: Con rumbo N 62º 03' 12" E (Norte sesenta y dos grados cero tres minutos doce segundos Este) mide 39.69 m (treinta y nueve metros con sesenta y nueve centímetros), y linda con derechos desconocidos

Línea 160-161: Con rumbo N 83º 31' 17" E (Norte ochenta y tres grados treinta y un minutos diecisiete segundos Este) mide 25.61 m (veinticinco metros con sesenta y uno centímetros), y linda con derechos desconocidos

Línea 161-162: Con rumbo N 57º 43' 10" E (Norte cincuenta y siete grados cuarenta y tres minutos diez segundos Este) mide 41.49 m (cuarenta y uno metros con cuarenta y nueve centímetros), y linda con derechos desconocidos


Sebastian Remesowski
DIPUTADO NACIONAL


Dely. Delia Vasquez Cabrera
Diputada Nacional

“Sesquicentenario de la Epopeya Nacional 1864 - 1870”



**HONORABLE CÁMARA
DE DIPUTADOS**
CONGRESO NACIONAL

Misión: "Legislar y controlar acorde a la representación departamental y capital, para la consolidación del estado social de derecho".

Línea 162-163: Con rumbo N 40° 47' 30" E (Norte cuarenta grados cuarenta y siete minutos treinta segundos Este) mide 29.39 m (veintinueve metros con treinta y nueve centímetros), y linda con derechos desconocidos

Línea 163-164: Con rumbo N 54° 57' 16" E (Norte cincuenta y cuatro grados cincuenta y siete minutos dieciséis segundos Este) mide 230.01 m (doscientos treinta metros con cero uno centímetros), y linda con derechos desconocidos

Línea 164-165: Con rumbo N 75° 32' 27" E (Norte setenta y cinco grados treinta y dos minutos veintisiete segundos Este) mide 75.57 m (setenta y cinco metros con cincuenta y siete centímetros), y linda con derechos desconocidos

Línea 165-166: Con rumbo N 51° 41' 47" E (Norte cincuenta y un grados cuarenta y un minutos cuarenta y siete segundos Este) mide 101.75 m (ciento uno metros con setenta y cinco centímetros), y linda con derechos desconocidos

Línea 166-167: Con rumbo N 41° 09' 50" E (Norte cuarenta y un grados cero nueve minutos cincuenta segundos Este) mide 184.74 m (ciento ochenta y cuatro metros con setenta y cuatro centímetros), y linda con derechos desconocidos

Línea 167-168: Con rumbo N 73° 39' 06" E (Norte setenta y tres grados treinta y nueve minutos cero seis segundos Este) mide 265.42 m (doscientos sesenta y cinco metros con cuarenta y dos centímetros), y linda con derechos desconocidos

Línea 168-169: Con rumbo N 41° 48' 47" E (Norte cuarenta y un grados cuarenta y ocho minutos cuarenta y siete segundos Este) mide 203.00 m (doscientos tres metros), y linda con derechos desconocidos

Línea 169-170: Con rumbo N 20° 22' 19" E (Norte veinte grados veintidós minutos diecinueve segundos Este) mide 182.81 m (ciento ochenta y dos metros con ochenta y uno centímetros), y linda con derechos desconocidos


DIPUTADO NACIONAL


Diputada Nacional

“Sesquicentenario de la Epopeya Nacional 1864 - 1870”



**HONORABLE CÁMARA
DE DIPUTADOS**
CONGRESO NACIONAL

Misión: "Legislar y controlar acorde a la representación departamental y capital, para la consolidación del estado social de derecho".

Línea 170-171: Con rumbo N 01º 05' 10" W (Norte cero un grados cero cinco minutos diez segundos Oeste) mide 127.15 m (ciento veintisiete metros con quince centímetros), y linda con derechos desconocidos

Línea 171-172: Con rumbo N 02º 40' 07" E (Norte cero dos grados cuarenta minutos cero siete segundos Este) mide 235.61 m (doscientos treinta y cinco metros con sesenta y uno centímetros), y linda con derechos desconocidos

Línea 172-173: Con rumbo N 32º 36' 50" W (Norte treinta y dos grados treinta y seis minutos cincuenta segundos Oeste) mide 128.47 m (ciento veintiocho metros con cuarenta y siete centímetros), y linda con derechos desconocidos

Línea 173-174: Con rumbo N 11º 47' 28" W (Norte once grados cuarenta y siete minutos veintiocho segundos Oeste) mide 105.81 m (ciento cinco metros con ochenta y uno centímetros), y linda con derechos desconocidos

Línea 174-175: Con rumbo N 14º 58' 15" E (Norte catorce grados cincuenta y ocho minutos quince segundos Este) mide 113.27 m (ciento trece metros con veintisiete centímetros), y linda con derechos desconocidos

Línea 175-176: Con rumbo N 10º 12' 29" W (Norte diez grados doce minutos veintinueve segundos Oeste) mide 138.74 m (ciento treinta y ocho metros con setenta y cuatro centímetros), y linda con derechos desconocidos

Línea 176-177: Con rumbo N 23º 43' 23" W (Norte veintitrés grados cuarenta y tres minutos veintitrés segundos Oeste) mide 233.73 m (doscientos treinta y tres metros con setenta y tres centímetros), y linda con derechos desconocidos

Línea 177-178: Con rumbo N 01º 28' 14" E (Norte cero un grados veintiocho minutos catorce segundos Este) mide 161.70 m (ciento sesenta y uno metros con setenta centímetros), y linda con derechos desconocidos


Sebastian Romeroski
DIPUTADO NACIONAL


Abg. Del Pilar Vazquez Cabrezo
Diputada Nacional

“Sesquicentenario de la Epopeya Nacional 1864 - 1870”



**HONORABLE CÁMARA
DE DIPUTADOS**
CONGRESO NACIONAL

Misión: "Legislar y controlar acorde a la representación departamental y capital, para la consolidación del estado social de derecho".

Línea 178-179: Con rumbo N 27° 37' 00" E (Norte veintisiete grados treinta y siete minutos cero cero segundos Este) mide 221.96 m (doscientos veintiuno metros con noventa y seis centímetros), y linda con derechos desconocidos

Línea 179-180: Con rumbo N 56° 52' 56" E (Norte cincuenta y seis grados cincuenta y dos minutos cincuenta y seis segundos Este) mide 201.90 m (doscientos uno metros con noventa centímetros), y linda con derechos del padrón N°:1830 con una superficie total de 836 has 0048m² la cual un 83% es el lindante del proyecto de delimitación distrital de San Pedro del Paraná

Línea 180-181: Con rumbo N 48° 29' 01" E (Norte cuarenta y ocho grados veintinueve minutos cero un segundos Este) mide 128.01 m (ciento veintiocho metros con cero uno centímetros), y linda con derechos del padrón N°:1830 con una superficie total de 836 has 0048m² la cual un 83% es el lindante del proyecto de delimitación distrital de San Pedro del Paraná

Línea 181-182: Con rumbo N 38° 42' 09" E (Norte treinta y ocho grados cuarenta y dos minutos cero nueve segundos Este) mide 333.98 m (trescientos treinta y tres metros con noventa y ocho centímetros), y linda con derechos del padrón N°:1830 con una superficie total de 836 has 0048m² la cual un 83% es el lindante del proyecto de delimitación distrital de San Pedro del Paraná

Línea 182-183: Con rumbo N 29° 55' 26" E (Norte veintinueve grados cincuenta y cinco minutos veintiséis segundos Este) mide 133.81 m (ciento treinta y tres metros con ochenta y uno centímetros), y linda con derechos del padrón N°:1830 con una superficie total de 836 has 0048m² la cual un 83% es el lindante del proyecto de delimitación distrital de San Pedro del Paraná

Línea 183-184: Con rumbo N 37° 27' 57" W (Norte treinta y siete grados veintisiete minutos cincuenta y siete segundos Oeste) mide 196.95 m (ciento noventa y seis metros con noventa y cinco centímetros), y linda con derechos del padrón N°:1830 con una superficie total de 836 has 0048m² la cual un 83% es el lindante del proyecto de delimitación distrital de San Pedro del Paraná



Sebastian Premesowski
DIPUTADO NACIONAL

Ally. Del Pilar Viquez Cabrera
Diputada Nacional

34 (treinta y cuatro)

“Sesquicentenario de la Epopeya Nacional 1864 - 1870”



**HONORABLE CÁMARA
DE DIPUTADOS**
CONGRESO NACIONAL

Misión: "Legislar y controlar acorde a la representación departamental y capital, para la consolidación del estado social de derecho".

Línea 184-185: Con rumbo N 41° 03' 17" W (Norte cuarenta y un grados cero tres minutos diecisiete segundos Oeste) mide 216.24 m (doscientos dieciséis metros con veinticuatro centímetros), y linda con derechos del padrón N°:1830 con una superficie total de 836 has 0048m2 la cual un 83% es el lindante del proyecto de delimitación distrital de San Pedro del Paraná

Línea 185-186: Con rumbo N 54° 14' 11" W (Norte cincuenta y cuatro grados catorce minutos once segundos Oeste) mide 175.47 m (ciento setenta y cinco metros con cuarenta y siete centímetros), y linda con derechos del padrón N°:1830 con una superficie total de 836 has 0048m2 la cual un 83% es el lindante del proyecto de delimitación distrital de San Pedro del Paraná

Línea 186-187: Con rumbo N 20° 34' 02" W (Norte veinte grados treinta y cuatro minutos cero dos segundos Oeste) mide 302.64 m (trescientos dos metros con sesenta y cuatro centímetros), y linda con derechos del padrón N°:1830 con una superficie total de 836 has 0048m2 la cual un 83% es el lindante del proyecto de delimitación distrital de San Pedro del Paraná

Línea 187-188: Con rumbo N 08° 28' 28" E (Norte cero ocho grados veintiocho minutos veintiocho segundos Este) mide 179.75 m (ciento setenta y nueve metros con setenta y cinco centímetros), y linda con derechos del padrón N°:1830 con una superficie total de 836 has 0048m2 la cual un 83% es el lindante del proyecto de delimitación distrital de San Pedro del Paraná

Línea 188-189: Con rumbo N 12° 09' 43" W (Norte doce grados cero nueve minutos cuarenta y tres segundos Oeste) mide 211.69 m (doscientos once metros con sesenta y nueve centímetros), y linda con derechos del padrón N°:1830 con una superficie total de 836 has 0048m2 la cual un 83% es el lindante del proyecto de delimitación distrital de San Pedro del Paraná

Línea 189-190: Con rumbo N 52° 11' 46" E (Norte cincuenta y dos grados once minutos cuarenta y seis segundos Este) mide 252.30 m (doscientos cincuenta y dos metros con treinta centímetros), y linda con derechos del padrón N°:1830 con una



Sebastián Remesowski
DIPUTADO NACIONAL

Del Pilar Vasquez Cabrera
Diputada Nacional

35 (treinta y cinco)

“Sesquicentenario de la Epopeya Nacional 1864 - 1870”



**HONORABLE CÁMARA
DE DIPUTADOS**
CONGRESO NACIONAL

Misión: "Legislar y controlar acorde a la representación departamental y capital, para la consolidación del estado social de derecho".

superficie total de 836 has 0048m² la cual un 83% es el lindante del proyecto de delimitación distrital de San Pedro del Paraná

Línea 190-191: Con rumbo N 38° 25' 12" E (Norte treinta y ocho grados veinticinco minutos doce segundos Este) mide 242.20 m (doscientos cuarenta y dos metros con veinte centímetros), y linda con derechos del padrón N°:1830 con una superficie total de 836 has 0048m² la cual un 83% es el lindante del proyecto de delimitación distrital de San Pedro del Paraná

Línea 191-192: Con rumbo N 09° 25' 39" W (Norte cero nueve grados veinticinco minutos treinta y nueve segundos Oeste) mide 280.65 m (doscientos ochenta metros con sesenta y cinco centímetros), y linda con derechos del padrón N°:1830 con una superficie total de 836 has 0048m² la cual un 83% es el lindante del proyecto de delimitación distrital de San Pedro del Paraná


Línea 192-193: Con rumbo N 04° 44' 20" W (Norte cero cuatro grados cuarenta y cuatro minutos veinte segundos Oeste) mide 143.44 m (ciento cuarenta y tres metros con cuarenta y cuatro centímetros), y linda con derechos del padrón N°:1830 con una superficie total de 836 has 0048m² la cual un 83% es el lindante del proyecto de delimitación distrital de San Pedro del Paraná

Línea 193-194: Con rumbo N 06° 40' 19" W (Norte cero seis grados cuarenta minutos diecinueve segundos Oeste) mide 415.98 m (cuatrocientos quince metros con noventa y ocho centímetros), y linda con derechos del padrón N°:1830 con una superficie total de 836 has 0048m² la cual un 83% es el lindante del proyecto de delimitación distrital de San Pedro del Paraná

Línea 194-195: Con rumbo N 08° 36' 23" E (Norte cero ocho grados treinta y seis minutos veintitrés segundos Este) mide 376.08 m (trescientos setenta y seis metros con cero ocho centímetros), y linda con derechos desconocidos

Línea 195-196: Con rumbo N 06° 57' 51" E (Norte cero seis grados cincuenta y siete minutos cincuenta y un segundos Este) mide 303.51 m (trescientos tres metros con cincuenta y uno centímetros), y linda con derechos desconocidos


Sebastián Remesowski
DIPUTADO NACIONAL


Abg. Del Pilar Vázquez Cabrera
Diputada Nacional
36 (treinta y seis)

“Sesquicentenario de la Epopeya Nacional 1864 - 1870”



**HONORABLE CÁMARA
DE DIPUTADOS**
CONGRESO NACIONAL

Misión: "Legislar y controlar acorde a la representación departamental y capital, para la consolidación del estado social de derecho".

Línea 196-197: Con rumbo N 61° 36' 27" E (Norte sesenta y un grados treinta y seis minutos veintisiete segundos Este) mide 519.05 m (quinientos diecinueve metros con cero cinco centímetros), y linda con derechos desconocidos

Línea 197-198: Con rumbo N 37° 53' 56" E (Norte treinta y siete grados cincuenta y tres minutos cincuenta y seis segundos Este) mide 698.29 m (seiscientos noventa y ocho metros con veintinueve centímetros), y linda con derechos desconocidos

Línea 198-199: Con rumbo N 37° 30' 13" E (Norte treinta y siete grados treinta minutos trece segundos Este) mide 525.30 m (quinientos veinticinco metros con treinta centímetros), y linda con derechos desconocidos

Línea 199-200: Con rumbo N 35° 25' 27" E (Norte treinta y cinco grados veinticinco minutos veintisiete segundos Este) mide 1350.91 m (un mil trescientos cincuenta metros con noventa y uno centímetros), y linda con derechos desconocidos y calle existente sin nombre con inicio de Este: 612612.160 Norte: 7048141.180 Final Este: 613395.179 Norte: 7049242.010

Línea 200-201: Con rumbo N 38° 31' 31" E (Norte treinta y ocho grados treinta y un minutos treinta y un segundos Este) mide 546.42 m (quinientos cuarenta y seis metros con cuarenta y dos centímetros), y linda con derechos desconocidos

Línea 201-202: Con rumbo N 38° 31' 56" E (Norte treinta y ocho grados treinta y un minutos cincuenta y seis segundos Este) mide 1684.20 m (un mil seiscientos ochenta y cuatro metros con veinte centímetros), y linda con derechos del padrón N°:2042 y derechos desconocidos

Línea 202-203: Con rumbo N 37° 31' 08" E (Norte treinta y siete grados treinta y un minutos cero ocho segundos Este) mide 830.50 m (ochocientos treinta metros con cincuenta centímetros), y linda con derechos del padrón N°:2042 y derechos desconocidos



Sebastian Pemesowski
DIPUTADO NACIONAL

Del Pilar Vasquez Cabras
Diputada Nacional

37 (treinta y siete)

“Sesquicentenario de la Epopeya Nacional 1864 - 1870”



**HONORABLE CÁMARA
DE DIPUTADOS**
CONGRESO NACIONAL

Misión: "Legislar y controlar acorde a la representación departamental y capital, para la consolidación del estado social de derecho".

Línea 203-204: Con rumbo N 37º 00' 36" E (Norte treinta y siete grados cero cero minutos treinta y seis segundos Este) mide 944.84 m (novecientos cuarenta y cuatro metros con ochenta y cuatro centímetros), y linda con derechos desconocidos

Línea 204-205: Con rumbo N 51º 39' 19" W (Norte cincuenta y un grados treinta y nueve minutos diecinueve segundos Oeste) mide 195.60 m (ciento noventa y cinco metros con sesenta centímetros), y linda con derechos desconocidos y calle existente sin nombre de coordenada de inicio UTM zona 21 Este: 615859.240 Norte: 7052400.160 Final Este: 615705.830 Norte: 7052521.510

Línea 205-206: Con rumbo N 72º 32' 25" W (Norte setenta y dos grados treinta y dos minutos veinticinco segundos Oeste) mide 272.37 m (doscientos setenta y dos metros con treinta y siete centímetros), y linda con derechos de calle existente sin nombre de coordenada de inicio UTM zona 21 Este: 615705.830 Norte: 7052521.510 Final Este: 615446.010 Norte: 7052603.230

Línea 206-207: Con rumbo N 54º 51' 24" W (Norte cincuenta y cuatro grados cincuenta y un minutos veinticuatro segundos Oeste) mide 326.08 m (trescientos veintiséis metros con cero ocho centímetros), y linda con derechos de calle existente sin nombre de coordenada de inicio UTM zona 21 Este: 615446.010 Norte: 7052603.230 Final Este: 615179.370 Norte: 7052790.930

Línea 207-208: Con rumbo N 44º 58' 16" W (Norte cuarenta y cuatro grados cincuenta y ocho minutos dieciséis segundos Oeste) mide 42.01 m (cuarenta y dos metros con cero uno centímetros), y linda con derechos de calle existente sin nombre de coordenada de inicio UTM zona 21 Este: 615179.370 Norte: 7052790.930 Final: Este: 615149.680 Norte: 7052820.650

Línea 208-209: Con rumbo N 15º 19' 47" W (Norte quince grados diecinueve minutos cuarenta y siete segundos Oeste) mide 38.35 m (treinta y ocho metros con treinta y cinco centímetros), y linda con derechos de calle existente sin nombre de coordenada de inicio UTM zona 21 Este: 615149.680 Norte: 7052820.650 Final Este: 615139.540 Norte: 7052857.640


Sebastián Remesowski
DIPUTADO NACIONAL


Abg. Del Pilar Vázquez Cabrera
Diputada Nacional 38 (treinta y ocho)

“Sesquicentenario de la Epopeya Nacional 1864 - 1870”



**HONORABLE CÁMARA
DE DIPUTADOS**
CONGRESO NACIONAL

Misión: "Legislar y controlar acorde a la representación departamental y capital, para la consolidación del estado social de derecho".

Línea 209-210: Con rumbo N 08° 57' 28" W (Norte cero ocho grados cincuenta y siete minutos veintiocho segundos Oeste) mide 30.25 m (treinta metros con veinticinco centímetros), y linda con derechos de calle existente sin nombre de coordenada de inicio UTM zona 21 Este: 615139.540 Norte: 7052857.640 Final Este: 615134.830 Norte: 7052887.520

Línea 210-211: Con rumbo N 17° 19' 16" E (Norte diecisiete grados diecinueve minutos dieciséis segundos Este) mide 190.65 m (ciento noventa metros con sesenta y cinco centímetros), y linda con derechos de calle existente sin nombre de coordenada de inicio UTM zona 21 Este: 615134.830 Norte: 7052887.520 Final Este: 615191.590 Norte: 7053069.520

Línea 211-212: Con rumbo N 06° 45' 37" E (Norte cero seis grados cuarenta y cinco minutos treinta y siete segundos Este) mide 147.13 m (ciento cuarenta y siete metros con trece centímetros), y linda con derechos de calle existente sin nombre de coordenada de inicio UTM zona 21 Este: 615191.590 Norte: 7053069.520 Final Este: 615208.910 Norte: 7053215.630

Línea 212-213: Con rumbo N 66° 01' 00" E (Norte sesenta y seis grados cero un minutos cero cero segundos Este) mide 97.50 m (noventa y siete metros con cincuenta centímetros), y linda con derechos de calle existente sin nombre de coordenada de inicio UTM zona 21 Este: 615208.910 Norte: 7053215.630 Final Este: 615297.990 Norte: 7053255.260

Línea 213-214: Con rumbo N 15° 40' 00" E (Norte quince grados cuarenta minutos cero cero segundos Este) mide 146.61 m (ciento cuarenta y seis metros con sesenta y uno centímetros), y linda con derechos de calle existente sin nombre de coordenada de inicio UTM zona 21 Este: 615297.990 Norte: 7053255.260 Final Este: 615337.580 Norte: 7053396.420

Línea 214-215: Con rumbo N 36° 26' 54" E (Norte treinta y seis grados veintiséis minutos cincuenta y cuatro segundos Este) mide 141.61 m (ciento cuarenta y uno metros con sesenta y uno centímetros), y linda con derechos de calle existente sin nombre


Sebastián Remesowski
DIPUTADO NACIONAL


Abg. Del Pilar Vázquez Cabrera
Diputada Nacional 39 (treinta y nueve)

“Sesquicentenario de la Epopeya Nacional 1864 - 1870”



**HONORABLE CÁMARA
DE DIPUTADOS**
CONGRESO NACIONAL

Misión: "Legislar y controlar acorde a la representación departamental y capital, para la consolidación del estado social de derecho".

de coordenada de inicio UTM zona 21 Este: 615337.580 Norte: 7053396.420 Final Este: 615421.710 Norte: 7053510.330

Línea 215-216: Con rumbo N 10° 19' 33" E (Norte diez grados diecinueve minutos treinta y tres segundos Este) mide 136.80 m (ciento treinta y seis metros con ochenta centímetros), y linda con derechos de calle existente sin nombre de coordenada de inicio UTM zona 21 Este: 615421.710 Norte: 7053510.330 Final Este: 615446.230 Norte: 7053644.910


Línea 216-217: Con rumbo N 20° 52' 49" E (Norte veinte grados cincuenta y dos minutos cuarenta y nueve segundos Este) mide 145.78 m (ciento cuarenta y cinco metros con setenta y ocho centímetros), y linda con derechos de calle existente sin nombre de coordenada de inicio UTM zona 21 Este: 615446.230 Norte: 7053644.910 Final Este: 615498.190 Norte: 7053781.120

Línea 217-218: Con rumbo N 56° 17' 26" E (Norte cincuenta y seis grados diecisiete minutos veintiséis segundos Este) mide 98.17 m (noventa y ocho metros con diecisiete centímetros), y linda con derechos de calle existente sin nombre de coordenada de inicio UTM zona 21 Este: 615498.190 Norte: 7053781.120 Final Este: 615579.850 Norte: 7053835.600

Línea 218-219: Con rumbo N 06° 06' 37" E (Norte cero seis grados cero seis minutos treinta y siete segundos Este) mide 209.22 m (doscientos nueve metros con veintidós centímetros), y linda con derechos de calle existente sin nombre de coordenada de inicio UTM zona 21 Este: 615579.850 Norte: 7053835.600 Final Este: 615579.850 Norte: 7053835.600

Línea 219-220: Con rumbo N 34° 52' 04" W (Norte treinta y cuatro grados cincuenta y dos minutos cero cuatro segundos Oeste) mide 229.39 m (doscientos veintinueve metros con treinta y nueve centímetros), y linda con derechos desconocidos


Sebastian Pomesowski
DIPUTADO NACIONAL


Abg. Del Pilar Viqueza Cabrera
Diputada Nacional 40 (warenta)

“Sesquicentenario de la Epopeya Nacional 1864 - 1870”



**HONORABLE CÁMARA
DE DIPUTADOS**
CONGRESO NACIONAL

Misión: "Legislar y controlar acorde a la representación departamental y capital, para la consolidación del estado social de derecho".

Línea 220-221: Con rumbo N 16° 37' 37" W (Norte dieciséis grados treinta y siete minutos treinta y siete segundos Oeste) mide 397.40 m (trescientos noventa y siete metros con cuarenta centímetros), y linda con derechos desconocidos

Línea 221-222: Con rumbo N 09° 27' 44" W (Norte cero nueve grados veintisiete minutos cuarenta y cuatro segundos Oeste) mide 45.19 m (cuarenta y cinco metros con diecinueve centímetros), y linda con derechos desconocidos

Línea 222-223: Con rumbo N 10° 36' 52" E (Norte diez grados treinta y seis minutos cincuenta y dos segundos Este) mide 80.62 m (ochenta metros con sesenta y dos centímetros), y linda con derechos desconocidos


Línea 223-224: Con rumbo N 07° 01' 16" E (Norte cero siete grados cero un minutos dieciséis segundos Este) mide 177.12 m (ciento setenta y siete metros con doce centímetros), y linda con los derechos del padrón N°:4260 con una superficie total de 23 has 7340 m² la cual un 94% que representa una superficie de 22 has 3310 m² es lindante con el proyecto de delimitación distrital de San Pedro del Paraná

Línea 224-225: Con rumbo N 29° 50' 05" W (Norte veintinueve grados cincuenta minutos cero cinco segundos Oeste) mide 120.90 m (ciento veinte metros con noventa centímetros), y linda con los derechos del padrón N°:4260 con una superficie total de 23 has 7340 m² la cual un 94% que representa una superficie de 22 has 3310 m² es lindante con el proyecto de delimitación distrital de San Pedro del Paraná

Línea 225-226: Con rumbo N 00° 25' 56" E (Norte cero cero grados veinticinco minutos cincuenta y seis segundos Este) mide 57.01 m (cincuenta y siete metros con cero uno centímetros), y linda con los derechos del padrón N°:4260 con una superficie total de 23 has 7340 m² la cual un 94% que representa una superficie de 22 has 3310 m² es lindante con el proyecto de delimitación distrital de San Pedro del Paraná

Línea 226-227: Con rumbo N 28° 57' 14" E (Norte veintiocho grados cincuenta y siete minutos catorce segundos Este) mide 119.95 m (ciento diecinueve metros con noventa y cinco centímetros), y linda con los derechos del padrón N°:4260 con una


Sebastián Remesowski
DIPUTADO NACIONAL


Abg. Del Pilar Rodríguez Cabrerá
Diputada Nacional 41 (cuarenta y uno)

“Sesquicentenario de la Epopeya Nacional 1864 - 1870”



**HONORABLE CÁMARA
DE DIPUTADOS**
CONGRESO NACIONAL

Misión: "Legislar y controlar acorde a la representación departamental y capital, para la consolidación del estado social de derecho".

superficie total de 23 has 7340 m² la cual un 94% que representa una superficie de 22 has 3310 m² es lindante con el proyecto de delimitación distrital de San Pedro del Paraná

Línea 227-228: Con rumbo N 10° 02' 21" E (Norte diez grados cero dos minutos veintiún segundos Este) mide 19.10 m (diecinueve metros con diez centímetros), y linda con los derechos de los siguientes padrones N°: 6102-741-6101-6100

Línea 228-229: Con rumbo N 49° 57' 34" W (Norte cuarenta y nueve grados cincuenta y siete minutos treinta y cuatro segundos Oeste) mide 70.26 m (setenta metros con veintiséis centímetros), y linda con los derechos de los siguientes padrones N°: 6102-741-6101-6100

Línea 229-230: Con rumbo N 35° 31' 11" W (Norte treinta y cinco grados treinta y un minutos once segundos Oeste) mide 70.45 m (setenta metros con cuarenta y cinco centímetros), y linda con los derechos de los siguientes padrones N°: 6102-741-6101-6100

Línea 230-231: Con rumbo N 12° 38' 50" W (Norte doce grados treinta y ocho minutos cincuenta segundos Oeste) mide 140.58 m (ciento cuarenta metros con cincuenta y ocho centímetros), y linda con los derechos de los siguientes padrones N°: 6102-741-6101-6100

Línea 231-232: Con rumbo N 22° 21' 26" E (Norte veintidós grados veintiún minutos veintiséis segundos Este) mide 34.07 m (treinta y cuatro metros con cero siete centímetros), y linda con los derechos de los siguientes padrones N°: 6102-741-6101-6100

Línea 232-233: Con rumbo N 37° 19' 25" E (Norte treinta y siete grados diecinueve minutos veinticinco segundos Este) mide 31.81 m (treinta y uno metros con ochenta y uno centímetros), y linda con los derechos de los siguientes padrones N°: 6102-741-6101-6100

Línea 233-234: Con rumbo N 71° 08' 42" E (Norte setenta y un grados cero ocho minutos cuarenta y dos segundos Este) mide 144.97 m (ciento cuarenta y cuatro



Sebastián Remesowski
DIPUTADO NACIONAL

Ally Del Pilar Vargas Cabrera
Diputada Nacional

42 (cuarenta y dos)

“Sesquicentenario de la Epopeya Nacional 1864 - 1870”



**HONORABLE CÁMARA
DE DIPUTADOS**
CONGRESO NACIONAL

Misión: "Legislar y controlar acorde a la representación departamental y capital, para la consolidación del estado social de derecho".

metros con noventa y siete centímetros), y linda con los derechos de los siguientes padrones N°: 6102-741-6101-6100

Línea 234-235: Con rumbo N 16° 16' 30" E (Norte dieciséis grados dieciséis minutos treinta segundos Este) mide 46.57 m (cuarenta y seis metros con cincuenta y siete centímetros), y linda con los derechos de los siguientes padrones N°: 6102-741-6101-6100

Línea 235-236: Con rumbo N 29° 37' 33" W (Norte veintinueve grados treinta y siete minutos treinta y tres segundos Oeste) mide 260.57 m (doscientos sesenta metros con cincuenta y siete centímetros), y linda con los derechos de los siguientes padrones N°: 6102-741-6101-6100

Línea 236-237: Con rumbo N 07° 07' 30" W (Norte cero siete grados cero siete minutos treinta segundos Oeste) mide 48.29 m (cuarenta y ocho metros con veintinueve centímetros), y linda con los derechos de los siguientes padrones N°: 6102-741-6101-6100

Línea 237-238: Con rumbo N 06° 47' 17" E (Norte cero seis grados cuarenta y siete minutos diecisiete segundos Este) mide 28.68 m (veintiocho metros con sesenta y ocho centímetros), y linda con los derechos de los siguientes padrones N°: 6102-741-6101-6100

Línea 238-239: Con rumbo N 32° 26' 26" E (Norte treinta y dos grados veintiséis minutos veintiséis segundos Este) mide 30.01 m (treinta metros con cero uno centímetros), y linda con los derechos de los siguientes padrones N°: 6102-741-6101-6100

Línea 239-240: Con rumbo N 49° 57' 38" E (Norte cuarenta y nueve grados cincuenta y siete minutos treinta y ocho segundos Este) mide 25.10 m (veinticinco metros con diez centímetros), y linda con los derechos de los siguientes padrones N°: 6102-741-6101-6100

Línea 240-241: Con rumbo N 83° 31' 45" E (Norte ochenta y tres grados treinta y un minutos cuarenta y cinco segundos Este) mide 25.64 m (veinticinco metros con


Sebastian Remesowski
DIPUTADO NACIONAL


Abg. Del Pilar Viqueza Pacheco
Diputada Nacional 43 (cuarenta y tres)

“Sesquicentenario de la Epopeya Nacional 1864 - 1870”



**HONORABLE CÁMARA
DE DIPUTADOS**
CONGRESO NACIONAL

Misión: "Legislar y controlar acorde a la representación departamental y capital, para la consolidación del estado social de derecho".

sesenta y cuatro centímetros), y linda con los derechos de los siguientes padrones N°: 6102-741-6101-6100

Línea 241-242: Con rumbo S 82° 40' 32" E (Sur ochenta y dos grados cuarenta minutos treinta y dos segundos Este) mide 25.65 m (veinticinco metros con sesenta y cinco centímetros), y linda con los derechos de los siguientes padrones N°: 6102-741-6101-6100

Línea 242-243: Con rumbo S 62° 43' 41" E (Sur sesenta y dos grados cuarenta y tres minutos cuarenta y un segundos Este) mide 21.39 m (veintiuno metros con treinta y nueve centímetros), y linda con los derechos de los siguientes padrones N°: 6102-741-6101-6100

Línea 243-244: Con rumbo S 44° 11' 43" E (Sur cuarenta y cuatro grados once minutos cuarenta y tres segundos Este) mide 27.18 m (veintisiete metros con dieciocho centímetros), y linda con los derechos de los siguientes padrones N°: 6102-741-6101-6100

Línea 244-245: Con rumbo S 19° 58' 32" E (Sur diecinueve grados cincuenta y ocho minutos treinta y dos segundos Este) mide 91.27 m (noventa y uno metros con veintisiete centímetros), y linda con los derechos de los siguientes padrones N°: 6102-741-6101-6100

Línea 245-246: Con rumbo S 40° 50' 17" E (Sur cuarenta grados cincuenta minutos diecisiete segundos Este) mide 38.58 m (treinta y ocho metros con cincuenta y ocho centímetros), y linda con los derechos de los siguientes padrones N°: 6102-741-6101-6100

Línea 246-247: Con rumbo S 84° 33' 49" E (Sur ochenta y cuatro grados treinta y tres minutos cuarenta y nueve segundos Este) mide 35.15 m (treinta y cinco metros con quince centímetros), y linda con los derechos de los siguientes padrones N°: 6102-741-6101-6100


Sebastian Remesowski
DIPUTADO NACIONAL


Alga Del Pilar Quiroga Cabrera
Diputada Nacional

44 (cuarenta y cuatro)

“Sesquicentenario de la Epopeya Nacional 1864 - 1870”



**HONORABLE CÁMARA
DE DIPUTADOS**
CONGRESO NACIONAL

Misión: "Legislar y controlar acorde a la representación departamental y capital, para la consolidación del estado social de derecho".

Línea 247-248: Con rumbo N 70° 44' 43" E (Norte setenta grados cuarenta y cuatro minutos cuarenta y tres segundos Este) mide 57.46 m (cincuenta y siete metros con cuarenta y seis centímetros), y linda con los derechos de los siguientes padrones N°: 6102-741-6101-6100

Línea 248-249: Con rumbo N 40° 01' 22" E (Norte cuarenta grados cero un minutos veintidós segundos Este) mide 44.91 m (cuarenta y cuatro metros con noventa y uno centímetros), y linda con los derechos de los siguientes padrones N°: 6102-741-6101-6100

Línea 249-250: Con rumbo N 02° 28' 06" E (Norte cero dos grados veintiocho minutos cero seis segundos Este) mide 89.16 m (ochenta y nueve metros con dieciséis centímetros), y linda con los derechos de los siguientes padrones N°: 6102-741-6101-6100

Línea 250-251: Con rumbo N 33° 46' 54" E (Norte treinta y tres grados cuarenta y seis minutos cincuenta y cuatro segundos Este) mide 34.75 m (treinta y cuatro metros con setenta y cinco centímetros), y linda con los derechos de los siguientes padrones N°: 6102-741-6101-6100

Línea 251-252: Con rumbo N 48° 34' 05" E (Norte cuarenta y ocho grados treinta y cuatro minutos cinco segundos Este) mide 42.72 m (cuarenta y dos metros con setenta y dos centímetros), y linda con los derechos de los siguientes padrones N°: 6102-741-6101-6100

Línea 252-253: Con rumbo N 62° 41' 26" E (Norte sesenta y dos grados cuarenta y un minutos veintiséis segundos Este) mide 53.57 m (cincuenta y tres metros con cincuenta y siete centímetros), y linda con los derechos de calles existentes y eje de calle trazado desde el la línea 253 a 289 con las siguientes coordenadas UTM zona 21 j 253 Este: 615667.520 Norte: 7055981.950 -254 Este: 615715.116 Norte: 7056006.526 - 255 Este: 616848.410 Norte: 7057626.900 - 256 Este: 616810.870 Norte:7057834.650 - 257 Este:616750.820 Norte:7058102.680-258 Este:616750.910 Norte:7058161.570 - 259 Este: 616706.200 Norte: 7058201.350-260 Este: 616641.021 Norte: 7058331.260 - 261 Este: 616572.350 Norte: 7058490.860- 262 Este: 616564.890 Norte: 7058562.960 - 263 Este:



Sebastián Remesowski
DIPUTADO NACIONAL

Abg. Del Pilar Vásquez Cabrera
Diputada Nacional (45) (Carenrayano)

“Sesquicentenario de la Epopeya Nacional 1864 - 1870”




**HONORABLE CÁMARA
DE DIPUTADOS**
CONGRESO NACIONAL

Misión: "Legislar y controlar acorde a la representación departamental y capital, para la consolidación del estado social de derecho".

616549.990 Norte:7058617.660 – 264 Este: 616502.790 Norte:7058734.510 – 265 Este:
616475.470 Norte:7058876.220- 266 Este: 616485.400 Norte: 7058985.610 – 267
Este:616507.710 Norte:7059048.630 – 268 Este: 616497.780 Norte:7059088.400 - 269 Este:
616420.770 Norte: 7059187.850 – 270 Este: 616388.480 Norte: 7059274.870 – 271Este:
616333.830 Norte: 7059317.130 – 272 Este: 616331.340 Norte: 7059543.370 – 273 Este:
616403.380 Norte: 7059615.470 – 274 Este: 616371.260 Norte: 7059800.570 – 275 Este:
616326.550 Norte: 7059934.820 -276 Este: 616316.610 Norte: 7059977.090 – 277
Este:616294.260 Norte: 7060021.840 – 278 Este: 616264.450 Norte: 7060064.100 – 279
Este: 616209.800 Norte: 7060133.720 – 280 Este: 616143.010 Norte: 7060261.690 – 281
Este: 616222.500 Norte: 7060351.190 – 282 Este: 616287.080 Norte: 7060400.910 – 283
Este: 616361.610 Norte: 7060445.660 – 284 Este: 616378.990 Norte: 7060465.550 – 285
Este: 616391.410 Norte: 7060495.390 – 286 Este: 616441.100 Norte: 7060584.890 – 287
Este: 616500.710 Norte: 7060679.360 – 288 Este: 616540.460 Norte: 7060729.090 – 289
Este: 616617.470 Norte: 7060816.100

Línea 253-254: Con rumbo N 34º 58' 09" E (Norte treinta y cuatro grados cincuenta y ocho minutos cero nueve segundos Este) mide 1977.36 m (un mil novecientos setenta y siete metros con treinta y seis centímetros), y linda con los derechos de calles existentes y eje de calle trazado desde el la línea 253 a 289 con las siguientes coordenadas UTM zona 21 j 253 Este: 615667.520 Norte: 7055981.950 -254 Este: 615715.116 Norte: 7056006.526 – 255 Este: 616848.410 Norte: 7057626.900 – 256 Este: 616810.870 Norte:7057834.650 – 257 Este:616750.820 Norte:7058102.680-258 Este:616750.910 Norte:7058161.570 – 259 Este: 616706.200 Norte: 7058201.350-260 Este: 616641.021 Norte: 7058331.260 – 261 Este: 616572.350 Norte: 7058490.860- 262 Este: 616564.890 Norte: 7058562.960 – 263 Este: 616549.990 Norte:7058617.660 – 264 Este: 616502.790 Norte:7058734.510 – 265 Este: 616475.470 Norte:7058876.220- 266 Este: 616485.400 Norte: 7058985.610 – 267 Este:616507.710 Norte:7059048.630 – 268 Este: 616497.780 Norte:7059088.400 - 269 Este: 616420.770 Norte: 7059187.850 – 270 Este: 616388.480 Norte: 7059274.870 – 271Este: 616333.830 Norte: 7059317.130 – 272 Este: 616331.340 Norte: 7059543.370 – 273 Este: 616403.380 Norte: 7059615.470 – 274 Este: 616371.260 Norte: 7059800.570 – 275 Este: 616326.550 Norte: 7059934.820 -276 Este: 616316.610 Norte: 7059977.090 – 277 Este:616294.260 Norte: 7060021.840 – 278 Este: 616264.450 Norte: 7060064.100 – 279 Este: 616209.800 Norte: 7060133.720 – 280 Este: 616143.010 Norte: 7060261.690 – 281 Este: 616222.500 Norte: 7060351.190 – 282 Este: 616287.080


DIPUTADO NACIONAL


Edg. Del Pilar Vasquez Cabrera
Diputada Nacional 46 (Cuarenta y seis)

“Sesquicentenario de la Epopeya Nacional 1864 - 1870”



**HONORABLE CÁMARA
DE DIPUTADOS**
CONGRESO NACIONAL

Misión: "Legislar y controlar acorde a la representación departamental y capital, para la consolidación del estado social de derecho".

Norte: 7060400.910 – 283 Este: 616361.610 Norte: 7060445.660 – 284 Este: 616378.990
Norte: 7060465.550 – 285 Este: 616391.410 Norte: 7060495.390 – 286 Este: 616441.100
Norte: 7060584.890 – 287 Este: 616500.710 Norte: 7060679.360 – 288 Este: 616540.460
Norte: 7060729.090 – 289 Este: 616617.470 Norte: 7060816.100

Línea 254-255: Con rumbo N 10º 14' 34" W (Norte diez grados catorce minutos treinta y cuatro segundos Oeste) mide 211.11 m (doscientos once metros con once centímetros), y linda con los derechos de calles existentes y eje de calle trazado desde el la línea 253 a 289 con las siguientes coordenadas UTM zona 21 j 253 Este: 615667.520 Norte: 7055981.950 -254 Este: 615715.116 Norte: 7056006.526 – 255 Este: 616848.410 Norte: 7057626.900 – 256 Este: 616810.870 Norte:7057834.650 – 257 Este:616750.820 Norte:7058102.680-258 Este:616750.910 Norte:7058161.570 – 259 Este: 616706.200 Norte: 7058201.350-260 Este: 616641.021 Norte: 7058331.260 – 261 Este: 616572.350 Norte: 7058490.860- 262 Este: 616564.890 Norte: 7058562.960 – 263 Este: 616549.990 Norte:7058617.660 – 264 Este: 616502.790 Norte:7058734.510 – 265 Este: 616475.470 Norte:7058876.220- 266 Este: 616485.400 Norte: 7058985.610 – 267 Este:616507.710 Norte:7059048.630 – 268 Este: 616497.780 Norte:7059088.400 - 269 Este: 616420.770 Norte: 7059187.850 – 270 Este: 616388.480 Norte: 7059274.870 – 271Este: 616333.830 Norte: 7059317.130 – 272 Este: 616331.340 Norte: 7059543.370 – 273 Este: 616403.380 Norte: 7059615.470 – 274 Este: 616371.260 Norte: 7059800.570 – 275 Este: 616326.550 Norte: 7059934.820 -276 Este: 616316.610 Norte: 7059977.090 – 277 Este:616294.260 Norte: 7060021.840 – 278 Este: 616264.450 Norte: 7060064.100 – 279 Este: 616209.800 Norte: 7060133.720 – 280 Este: 616143.010 Norte: 7060261.690 – 281 Este: 616222.500 Norte: 7060351.190 – 282 Este: 616287.080 Norte: 7060400.910 – 283 Este: 616361.610 Norte: 7060445.660 – 284 Este: 616378.990 Norte: 7060465.550 – 285 Este: 616391.410 Norte: 7060495.390 – 286 Este: 616441.100 Norte: 7060584.890 – 287 Este: 616500.710 Norte: 7060679.360 – 288 Este: 616540.460 Norte: 7060729.090 – 289 Este: 616617.470 Norte: 7060816.100

Línea 255-256: Con rumbo N 12º 37' 41" W (Norte doce grados treinta y siete minutos cuarenta y un segundos Oeste) mide 274.67 m (doscientos setenta y cuatro metros con sesenta y siete centímetros), y linda con los derechos de calles existentes y eje de calle trazado desde el la línea 253 a 289 con las siguientes coordenadas UTM zona 21 j 253 Este: 615667.520 Norte: 7055981.950 -254 Este: 615715.116 Norte: 7056006.526 -255



Sebastián Romesowski
DIPUTADO NACIONAL

Ally. Dora Patricia Riquenza Cabrerá
Diputada Nacional 47 (Cuarenta y Siete)

“Sesquicentenario de la Epopeya Nacional 1864 - 1870”



**HONORABLE CÁMARA
DE DIPUTADOS**
CONGRESO NACIONAL

Misión: "Legislar y controlar acorde a la representación departamental y capital, para la consolidación del estado social de derecho".

Este: 616848.410 Norte: 7057626.900 – 256 Este: 616810.870 Norte:7057834.650 – 257
Este:616750.820 Norte:7058102.680-258 Este:616750.910 Norte:7058161.570 – 259 Este:
616706.200 Norte: 7058201.350-260 Este: 616641.021 Norte: 7058331.260 – 261 Este:
616572.350 Norte: 7058490.860- 262 Este: 616564.890 Norte: 7058562.960 – 263 Este:
616549.990 Norte:7058617.660 – 264 Este: 616502.790 Norte:7058734.510 – 265 Este:
616475.470 Norte:7058876.220- 266 Este: 616485.400 Norte: 7058985.610 – 267
Este:616507.710 Norte:7059048.630 – 268 Este: 616497.780 Norte:7059088.400 - 269 Este:
616420.770 Norte: 7059187.850 – 270 Este: 616388.480 Norte: 7059274.870 – 271Este:
616333.830 Norte: 7059317.130 – 272 Este: 616331.340 Norte: 7059543.370 – 273 Este:
616403.380 Norte: 7059615.470 – 274 Este: 616371.260 Norte: 7059800.570 – 275 Este:
616326.550 Norte: 7059934.820 -276 Este: 616316.610 Norte: 7059977.090 – 277
Este:616294.260 Norte: 7060021.840 – 278 Este: 616264.450 Norte: 7060064.100 – 279
Este: 616209.800 Norte: 7060133.720 – 280 Este: 616143.010 Norte: 7060261.690 – 281
Este: 616222.500 Norte: 7060351.190 – 282 Este: 616287.080 Norte: 7060400.910 – 283
Este: 616361.610 Norte: 7060445.660 – 284 Este: 616378.990 Norte: 7060465.550 – 285
Este: 616391.410 Norte: 7060495.390 – 286 Este: 616441.100 Norte: 7060584.890 – 287
Este: 616500.710 Norte: 7060679.360 – 288 Este: 616540.460 Norte: 7060729.090 – 289
Este: 616617.470 Norte: 7060816.100

Línea 256-257: Con rumbo N 00º 05' 15" E (Norte cero cero grados cero cinco minutos quince segundos Este) mide 58.89 m (cincuenta y ocho metros con ochenta y nueve centímetros), y linda con los derechos de calles existentes y eje de calle trazado desde el la línea 253 a 289 con las siguientes coordenadas UTM zona 21 j 253 Este: 615667.520 Norte: 7055981.950 -254 Este: 615715.116 Norte: 7056006.526 – 255 Este: 616848.410 Norte: 7057626.900 – 256 Este: 616810.870 Norte:7057834.650 – 257 Este:616750.820 Norte:7058102.680-258 Este:616750.910 Norte:7058161.570 – 259 Este: 616706.200 Norte: 7058201.350-260 Este: 616641.021 Norte: 7058331.260 – 261 Este: 616572.350 Norte: 7058490.860- 262 Este: 616564.890 Norte: 7058562.960 – 263 Este: 616549.990 Norte:7058617.660 – 264 Este: 616502.790 Norte:7058734.510 – 265 Este: 616475.470 Norte:7058876.220- 266 Este: 616485.400 Norte: 7058985.610 – 267 Este:616507.710 Norte:7059048.630 – 268 Este: 616497.780 Norte:7059088.400 - 269 Este: 616420.770 Norte: 7059187.850 – 270 Este: 616388.480 Norte: 7059274.870 – 271Este: 616333.830 Norte: 7059317.130 – 272 Este: 616331.340 Norte: 7059543.370 – 273 Este: 616403.380 Norte: 7059615.470 – 274 Este: 616371.260 Norte: 7059800.570 – 275 Este:



Sebastian Promesowski
DIPUTADO NACIONAL

Edly Del Pilar
Diputada Nacional 48 (warenta y ocho)

“Sesquicentenario de la Epopeya Nacional 1864 - 1870”



**HONORABLE CÁMARA
DE DIPUTADOS**
CONGRESO NACIONAL

Misión: "Legislar y controlar acorde a la representación departamental y capital, para la consolidación del estado social de derecho".

616326.550 Norte: 7059934.820 -276 Este: 616316.610 Norte: 7059977.090 – 277
Este:616294.260 Norte: 7060021.840 – 278 Este: 616264.450 Norte: 7060064.100 – 279
Este: 616209.800 Norte: 7060133.720 – 280 Este: 616143.010 Norte: 7060261.690 – 281
Este: 616222.500 Norte: 7060351.190 – 282 Este: 616287.080 Norte: 7060400.910 – 283
Este: 616361.610 Norte: 7060445.660 – 284 Este: 616378.990 Norte: 7060465.550 – 285
Este: 616391.410 Norte: 7060495.390 – 286 Este: 616441.100 Norte: 7060584.890 – 287
Este: 616500.710 Norte: 7060679.360 – 288 Este: 616540.460 Norte: 7060729.090 – 289
Este: 616617.470 Norte: 7060816.100

Línea 257-258: Con rumbo N 48º 20' 22" W (Norte cuarenta y ocho grados veinte minutos veintidós segundos Oeste) mide 59.85 m (cincuenta y nueve metros con ochenta y cinco centímetros), y linda con los derechos de calles existentes y eje de calle trazado desde el la línea 253 a 289 con las siguientes coordenadas UTM zona 21 j 253 Este: 615667.520 Norte: 7055981.950 -254 Este: 615715.116 Norte: 7056006.526 – 255 Este: 616848.410 Norte: 7057626.900 – 256 Este: 616810.870 Norte:7057834.650 – 257 Este:616750.820 Norte:7058102.680-258 Este:616750.910 Norte:7058161.570 – 259 Este: 616706.200 Norte: 7058201.350-260 Este: 616641.021 Norte: 7058331.260 – 261 Este: 616572.350 Norte: 7058490.860- 262 Este: 616564.890 Norte: 7058562.960 – 263 Este: 616549.990 Norte:7058617.660 – 264 Este: 616502.790 Norte:7058734.510 – 265 Este: 616475.470 Norte:7058876.220- 266 Este: 616485.400 Norte: 7058985.610 – 267 Este:616507.710 Norte:7059048.630 – 268 Este: 616497.780 Norte:7059088.400 - 269 Este: 616420.770 Norte: 7059187.850 – 270 Este: 616388.480 Norte: 7059274.870 – 271 Este: 616333.830 Norte: 7059317.130 – 272 Este: 616331.340 Norte: 7059543.370 – 273 Este: 616403.380 Norte: 7059615.470 – 274 Este: 616371.260 Norte: 7059800.570 – 275 Este: 616326.550 Norte: 7059934.820 -276 Este: 616316.610 Norte: 7059977.090 – 277 Este:616294.260 Norte: 7060021.840 – 278 Este: 616264.450 Norte: 7060064.100 – 279 Este: 616209.800 Norte: 7060133.720 – 280 Este: 616143.010 Norte: 7060261.690 – 281 Este: 616222.500 Norte: 7060351.190 – 282 Este: 616287.080 Norte: 7060400.910 – 283 Este: 616361.610 Norte: 7060445.660 – 284 Este: 616378.990 Norte: 7060465.550 – 285 Este: 616391.410 Norte: 7060495.390 – 286 Este: 616441.100 Norte: 7060584.890 – 287 Este: 616500.710 Norte: 7060679.360 – 288 Este: 616540.460 Norte: 7060729.090 – 289 Este: 616617.470 Norte: 7060816.100


Sebastián Romeroski
DIPUTADO NACIONAL


Abg. Del Pilar Viquez Cabrera
Diputada Nacional
49 (cuarenta y nueve)

“Sesquicentenario de la Epopeya Nacional 1864 - 1870”



**HONORABLE CÁMARA
DE DIPUTADOS**
CONGRESO NACIONAL

Misión: "Legislar y controlar acorde a la representación departamental y capital, para la consolidación del estado social de derecho".

Línea 258-259: Con rumbo N 26° 38' 39" W (Norte veintiséis grados treinta y ocho minutos treinta y nueve segundos Oeste) mide 145.34 m (ciento cuarenta y cinco metros con treinta y cuatro centímetros), y linda con los derechos de calles existentes y eje de calle trazado desde el la línea 253 a 289 con las siguientes coordenadas UTM zona 21 j 253 Este: 615667.520 Norte: 7055981.950 -254 Este: 615715.116 Norte: 7056006.526 – 255 Este: 616848.410 Norte: 7057626.900 – 256 Este: 616810.870 Norte:7057834.650 – 257 Este:616750.820 Norte:7058102.680-258 Este:616750.910 Norte:7058161.570 – 259 Este: 616706.200 Norte: 7058201.350-260 Este: 616641.021 Norte: 7058331.260 – 261 Este: 616572.350 Norte: 7058490.860- 262 Este: 616564.890 Norte: 7058562.960 – 263 Este: 616549.990 Norte:7058617.660 – 264 Este: 616502.790 Norte:7058734.510 – 265 Este: 616475.470 Norte:7058876.220- 266 Este: 616485.400 Norte: 7058985.610 – 267 Este:616507.710 Norte:7059048.630 – 268 Este: 616497.780 Norte:7059088.400 - 269 Este: 616420.770 Norte: 7059187.850 – 270 Este: 616388.480 Norte: 7059274.870 – 271Este: 616333.830 Norte: 7059317.130 – 272 Este: 616331.340 Norte: 7059543.370 – 273 Este: 616403.380 Norte: 7059615.470 – 274 Este: 616371.260 Norte: 7059800.570 – 275 Este: 616326.550 Norte: 7059934.820 -276 Este: 616316.610 Norte: 7059977.090 – 277 Este:616294.260 Norte: 7060021.840 – 278 Este: 616264.450 Norte: 7060064.100 – 279 Este: 616209.800 Norte: 7060133.720 – 280 Este: 616143.010 Norte: 7060261.690 – 281 Este: 616222.500 Norte: 7060351.190 – 282 Este: 616287.080 Norte: 7060400.910 – 283 Este: 616361.610 Norte: 7060445.660 – 284 Este: 616378.990 Norte: 7060465.550 – 285 Este: 616391.410 Norte: 7060495.390 – 286 Este: 616441.100 Norte: 7060584.890 – 287 Este: 616500.710 Norte: 7060679.360 – 288 Este: 616540.460 Norte: 7060729.090 – 289 Este: 616617.470 Norte: 7060816.100

Línea 259-260: Con rumbo N 23° 16' 51" W (Norte veintitrés grados dieciséis minutos cincuenta y un segundos Oeste) mide 173.75 m (ciento setenta y tres metros con setenta y cinco centímetros), y linda con los derechos de calles existentes y eje de calle trazado desde el la línea 253 a 289 con las siguientes coordenadas UTM zona 21 j 253 Este: 615667.520 Norte: 7055981.950 -254 Este: 615715.116 Norte: 7056006.526 – 255 Este: 616848.410 Norte: 7057626.900 – 256 Este: 616810.870 Norte:7057834.650 – 257 Este:616750.820 Norte:7058102.680-258 Este:616750.910 Norte:7058161.570 – 259 Este: 616706.200 Norte: 7058201.350-260 Este: 616641.021 Norte: 7058331.260 – 261 Este: 616572.350 Norte: 7058490.860- 262 Este: 616564.890 Norte: 7058562.960 – 263 Este: 616549.990 Norte:7058617.660 – 264 Este: 616502.790 Norte:7058734.510 – 265 Este:



Sebastián Romeroswski
DIPUTADO NACIONAL

Ally. Del Pilar Vasquez Cabana
Diputada Nacional

50 (cincuenta)

“Sesquicentenario de la Epopeya Nacional 1864 - 1870”




**HONORABLE CÁMARA
DE DIPUTADOS**
CONGRESO NACIONAL

Misión: "Legislar y controlar acorde a la representación departamental y capital, para la consolidación del estado social de derecho".

616475.470 Norte:7058876.220- 266 Este: 616485.400 Norte: 7058985.610 – 267
Este:616507.710 Norte:7059048.630 – 268 Este: 616497.780 Norte:7059088.400 - 269 Este:
616420.770 Norte: 7059187.850 – 270 Este: 616388.480 Norte: 7059274.870 – 271Este:
616333.830 Norte: 7059317.130 – 272 Este: 616331.340 Norte: 7059543.370 – 273 Este:
616403.380 Norte: 7059615.470 – 274 Este: 616371.260 Norte: 7059800.570 – 275 Este:
616326.550 Norte: 7059934.820 -276 Este: 616316.610 Norte: 7059977.090 – 277
Este:616294.260 Norte: 7060021.840 – 278 Este: 616264.450 Norte: 7060064.100 – 279
Este: 616209.800 Norte: 7060133.720 – 280 Este: 616143.010 Norte: 7060261.690 – 281
Este: 616222.500 Norte: 7060351.190 – 282 Este: 616287.080 Norte: 7060400.910 – 283
Este: 616361.610 Norte: 7060445.660 – 284 Este: 616378.990 Norte: 7060465.550 – 285
Este: 616391.410 Norte: 7060495.390 – 286 Este: 616441.100 Norte: 7060584.890 – 287
Este: 616500.710 Norte: 7060679.360 – 288 Este: 616540.460 Norte: 7060729.090 – 289
Este: 616617.470 Norte: 7060816.100

Línea 260-261: Con rumbo N 05º 54' 26" W (Norte cero cinco grados cincuenta y cuatro minutos veintiséis segundos Oeste) mide 72.48 m (setenta y dos metros con cuarenta y ocho centímetros), y linda con los derechos de calles existentes y eje de calle trazado desde el la línea 253 a 289 con las siguientes coordenadas UTM zona 21 j 253 Este:
615667.520 Norte: 7055981.950 -254 Este: 615715.116 Norte: 7056006.526 – 255 Este:
616848.410 Norte: 7057626.900 – 256 Este: 616810.870 Norte:7057834.650 – 257
Este:616750.820 Norte:7058102.680-258 Este:616750.910 Norte:7058161.570 – 259 Este:
616706.200 Norte: 7058201.350-260 Este: 616641.021 Norte: 7058331.260 – 261 Este:
616572.350 Norte: 7058490.860- 262 Este: 616564.890 Norte: 7058562.960 – 263 Este:
616549.990 Norte:7058617.660 – 264 Este: 616502.790 Norte:7058734.510 – 265 Este:
616475.470 Norte:7058876.220- 266 Este: 616485.400 Norte: 7058985.610 – 267
Este:616507.710 Norte:7059048.630 – 268 Este: 616497.780 Norte:7059088.400 - 269 Este:
616420.770 Norte: 7059187.850 – 270 Este: 616388.480 Norte: 7059274.870 – 271Este:
616333.830 Norte: 7059317.130 – 272 Este: 616331.340 Norte: 7059543.370 – 273 Este:
616403.380 Norte: 7059615.470 – 274 Este: 616371.260 Norte: 7059800.570 – 275 Este:
616326.550 Norte: 7059934.820 -276 Este: 616316.610 Norte: 7059977.090 – 277
Este:616294.260 Norte: 7060021.840 – 278 Este: 616264.450 Norte: 7060064.100 – 279
Este: 616209.800 Norte: 7060133.720 – 280 Este: 616143.010 Norte: 7060261.690 – 281
Este: 616222.500 Norte: 7060351.190 – 282 Este: 616287.080 Norte: 7060400.910 – 283
Este: 616361.610 Norte: 7060445.660 – 284 Este: 616378.990 Norte: 7060465.550 – 285


Sebastian Promesowski
DIPUTADO NACIONAL


Abg. Del Pilar Vargas Cabrera
Diputada Nacional 51 (Cincoenta y uno)

“Sesquicentenario de la Epopeya Nacional 1864 - 1870”



**HONORABLE CÁMARA
DE DIPUTADOS**
CONGRESO NACIONAL

Misión: “Legislar y controlar acorde a la representación departamental y capital, para la consolidación del estado social de derecho”.

Este: 616391.410 Norte: 7060495.390 – 286 Este: 616441.100 Norte: 7060584.890 – 287
Este: 616500.710 Norte: 7060679.360 – 288 Este: 616540.460 Norte: 7060729.090 – 289
Este: 616617.470 Norte: 7060816.100

Línea 261-262: Con rumbo N 15º 14' 15" W (Norte quince grados catorce minutos quince segundos Oeste) mide 56.69 m (cincuenta y seis metros con sesenta y nueve centímetros), y linda con los derechos de calles existentes y eje de calle trazado desde el la línea 253 a 289 con las siguientes coordenadas UTM zona 21 j 253 Este: 615667.520 Norte: 7055981.950 -254 Este: 615715.116 Norte: 7056006.526 – 255 Este: 616848.410 Norte: 7057626.900 – 256 Este: 616810.870 Norte:7057834.650 – 257 Este:616750.820 Norte:7058102.680-258 Este:616750.910 Norte:7058161.570 – 259 Este: 616706.200 Norte: 7058201.350-260 Este: 616641.021 Norte: 7058331.260 – 261 Este: 616572.350 Norte: 7058490.860- 262 Este: 616564.890 Norte: 7058562.960 – 263 Este: 616549.990 Norte:7058617.660 – 264 Este: 616502.790 Norte:7058734.510 – 265 Este: 616475.470 Norte:7058876.220- 266 Este: 616485.400 Norte: 7058985.610 – 267 Este:616507.710 Norte:7059048.630 – 268 Este: 616497.780 Norte:7059088.400 - 269 Este: 616420.770 Norte: 7059187.850 – 270 Este: 616388.480 Norte: 7059274.870 – 271 Este: 616333.830 Norte: 7059317.130 – 272 Este: 616331.340 Norte: 7059543.370 – 273 Este: 616403.380 Norte: 7059615.470 – 274 Este: 616371.260 Norte: 7059800.570 – 275 Este: 616326.550 Norte: 7059934.820 -276 Este: 616316.610 Norte: 7059977.090 – 277 Este:616294.260 Norte: 7060021.840 – 278 Este: 616264.450 Norte: 7060064.100 – 279 Este: 616209.800 Norte: 7060133.720 – 280 Este: 616143.010 Norte: 7060261.690 – 281 Este: 616222.500 Norte: 7060351.190 – 282 Este: 616287.080 Norte: 7060400.910 – 283 Este: 616361.610 Norte: 7060445.660 – 284 Este: 616378.990 Norte: 7060465.550 – 285 Este: 616391.410 Norte: 7060495.390 – 286 Este: 616441.100 Norte: 7060584.890 – 287 Este: 616500.710 Norte: 7060679.360 – 288 Este: 616540.460 Norte: 7060729.090 – 289 Este: 616617.470 Norte: 7060816.100

Línea 262-263: Con rumbo N 21º 59' 44" W (Norte veintidós grados cincuenta y nueve minutos cuarenta y cuatro segundos Oeste) mide 126.02 m (ciento veintiséis metros con cero dos centímetros), y linda con los derechos de calles existentes y eje de calle trazado desde el la línea 253 a 289 con las siguientes coordenadas UTM zona 21 j 253 Este: 615667.520 Norte: 7055981.950 -254 Este: 615715.116 Norte: 7056006.526 – 255 Este: 616848.410 Norte: 7057626.900 – 256 Este: 616810.870 Norte:7057834.650 –



Sebastián Remescowski
DIPUTADO NACIONAL

Abg. Del Pilar Vargas Calvo
Diputada Nacional

52 (cincuenta y dos)

“Sesquicentenario de la Epopeya Nacional 1864 - 1870”




**HONORABLE CÁMARA
DE DIPUTADOS**
CONGRESO NACIONAL

Misión: "Legislar y controlar acorde a la representación departamental y capital, para la consolidación del estado social de derecho".

257 Este:616750.820 Norte:7058102.680-258 Este:616750.910 Norte:7058161.570 – 259
Este: 616706.200 Norte: 7058201.350-260 Este: 616641.021 Norte: 7058331.260 – 261
Este: 616572.350 Norte: 7058490.860- 262 Este: 616564.890 Norte: 7058562.960 – 263
Este: 616549.990 Norte:7058617.660 – 264 Este: 616502.790 Norte:7058734.510 – 265
Este: 616475.470 Norte:7058876.220- 266 Este: 616485.400 Norte: 7058985.610 – 267
Este:616507.710 Norte:7059048.630 – 268 Este: 616497.780 Norte:7059088.400 - 269 Este:
616420.770 Norte: 7059187.850 – 270 Este: 616388.480 Norte: 7059274.870 – 271Este:
616333.830 Norte: 7059317.130 – 272 Este: 616331.340 Norte: 7059543.370 – 273 Este:
616403.380 Norte: 7059615.470 – 274 Este: 616371.260 Norte: 7059800.570 – 275 Este:
616326.550 Norte: 7059934.820 -276 Este: 616316.610 Norte: 7059977.090 – 277
Este:616294.260 Norte: 7060021.840 – 278 Este: 616264.450 Norte: 7060064.100 – 279
Este: 616209.800 Norte: 7060133.720 – 280 Este: 616143.010 Norte: 7060261.690 – 281
Este: 616222.500 Norte: 7060351.190 – 282 Este: 616287.080 Norte: 7060400.910 – 283
Este: 616361.610 Norte: 7060445.660 – 284 Este: 616378.990 Norte: 7060465.550 – 285
Este: 616391.410 Norte: 7060495.390 – 286 Este: 616441.100 Norte: 7060584.890 – 287
Este: 616500.710 Norte: 7060679.360 – 288 Este: 616540.460 Norte: 7060729.090 – 289
Este: 616617.470 Norte: 7060816.100

Línea 263-264: Con rumbo N 10º 54' 43" W (Norte diez grados cincuenta y cuatro minutos cuarenta y tres segundos Oeste) mide 144.32 m (ciento cuarenta y cuatro metros con treinta y dos centímetros), y linda con los derechos de calles existentes y eje de calle trazado desde el la línea 253 a 289 con las siguientes coordenadas UTM zona 21 j 253
Este: 615667.520 Norte: 7055981.950 -254 Este: 615715.116 Norte: 7056006.526 – 255
Este: 616848.410 Norte: 7057626.900 – 256 Este: 616810.870 Norte:7057834.650 – 257
Este:616750.820 Norte:7058102.680-258 Este:616750.910 Norte:7058161.570 – 259 Este:
616706.200 Norte: 7058201.350-260 Este: 616641.021 Norte: 7058331.260 – 261 Este:
616572.350 Norte: 7058490.860- 262 Este: 616564.890 Norte: 7058562.960 – 263 Este:
616549.990 Norte:7058617.660 – 264 Este: 616502.790 Norte:7058734.510 – 265 Este:
616475.470 Norte:7058876.220- 266 Este: 616485.400 Norte: 7058985.610 – 267
Este:616507.710 Norte:7059048.630 – 268 Este: 616497.780 Norte:7059088.400 - 269 Este:
616420.770 Norte: 7059187.850 – 270 Este: 616388.480 Norte: 7059274.870 – 271Este:
616333.830 Norte: 7059317.130 – 272 Este: 616331.340 Norte: 7059543.370 – 273 Este:
616403.380 Norte: 7059615.470 – 274 Este: 616371.260 Norte: 7059800.570 – 275 Este:
616326.550 Norte: 7059934.820 -276 Este: 616316.610 Norte: 7059977.090 – 277


Sebastian Promesowski
DIPUTADO NACIONAL


Lidia Del Pilar Vasquez Cabrera
Diputada Nacional 53 (cinco y tres)

"Sesquicentenario de la Epopeya Nacional 1864 - 1870"



**HONORABLE CÁMARA
DE DIPUTADOS**

CONGRESO NACIONAL


Misión: "Legislar y controlar acorde a la representación departamental y capital, para la consolidación del estado social de derecho".

Este:616294.260 Norte: 7060021.840 – 278 Este: 616264.450 Norte: 7060064.100 – 279
Este: 616209.800 Norte: 7060133.720 – 280 Este: 616143.010 Norte: 7060261.690 – 281
Este: 616222.500 Norte: 7060351.190 – 282 Este: 616287.080 Norte: 7060400.910 – 283
Este: 616361.610 Norte: 7060445.660 – 284 Este: 616378.990 Norte: 7060465.550 – 285
Este: 616391.410 Norte: 7060495.390 – 286 Este: 616441.100 Norte: 7060584.890 – 287
Este: 616500.710 Norte: 7060679.360 – 288 Este: 616540.460 Norte: 7060729.090 – 289
Este: 616617.470 Norte: 7060816.100

Línea 264-265: Con rumbo N 05° 11' 13" E (Norte cero cinco grados once minutos trece segundos Este) mide 109.84 m (ciento nueve metros con ochenta y cuatro centímetros), y linda con los derechos de calles existentes y eje de calle trazado desde el la línea 253 a 289 con las siguientes coordenadas UTM zona 21 j 253 Este: 615667.520 Norte: 7055981.950 -254 Este: 615715.116 Norte: 7056006.526 – 255 Este: 616848.410 Norte: 7057626.900 – 256 Este: 616810.870 Norte:7057834.650 – 257 Este:616750.820 Norte:7058102.680-258 Este:616750.910 Norte:7058161.570 – 259 Este: 616706.200 Norte: 7058201.350-260 Este: 616641.021 Norte: 7058331.260 – 261 Este: 616572.350 Norte: 7058490.860- 262 Este: 616564.890 Norte: 7058562.960 – 263 Este: 616549.990 Norte:7058617.660 – 264 Este: 616502.790 Norte:7058734.510 – 265 Este: 616475.470 Norte:7058876.220- 266 Este: 616485.400 Norte: 7058985.610 – 267 Este:616507.710 Norte:7059048.630 – 268 Este: 616497.780 Norte:7059088.400 - 269 Este: 616420.770 Norte: 7059187.850 – 270 Este: 616388.480 Norte: 7059274.870 – 271Este: 616333.830 Norte: 7059317.130 – 272 Este: 616331.340 Norte: 7059543.370 – 273 Este: 616403.380 Norte: 7059615.470 – 274 Este: 616371.260 Norte: 7059800.570 – 275 Este: 616326.550 Norte: 7059934.820 -276 Este: 616316.610 Norte: 7059977.090 – 277 Este:616294.260 Norte: 7060021.840 – 278 Este: 616264.450 Norte: 7060064.100 – 279 Este: 616209.800 Norte: 7060133.720 – 280 Este: 616143.010 Norte: 7060261.690 – 281 Este: 616222.500 Norte: 7060351.190 – 282 Este: 616287.080 Norte: 7060400.910 – 283 Este: 616361.610 Norte: 7060445.660 – 284 Este: 616378.990 Norte: 7060465.550 – 285 Este: 616391.410 Norte: 7060495.390 – 286 Este: 616441.100 Norte: 7060584.890 – 287 Este: 616500.710 Norte: 7060679.360 – 288 Este: 616540.460 Norte: 7060729.090 – 289 Este: 616617.470 Norte: 7060816.100

Línea 265-266: Con rumbo N 19° 29' 41" E (Norte diecinueve grados veintinueve minutos cuarenta y un segundos Este) mide 66.85 m (sesenta y seis metros con


Sebastián Remesowski
DIPUTADO NACIONAL


Abg. Del Pilar Viquez Cabrera
Diputada Nacional
54 (cincuenta y cuatro)

“Sesquicentenario de la Epopeya Nacional 1864 - 1870”



**HONORABLE CÁMARA
DE DIPUTADOS**
CONGRESO NACIONAL

Misión: "Legislar y controlar acorde a la representación departamental y capital, para la consolidación del estado social de derecho".

ochenta y cinco centímetros), y linda con los derechos de calles existentes y eje de calle trazado desde el la línea 253 a 289 con las siguientes coordenadas UTM zona 21 j 253 Este: 615667.520 Norte: 7055981.950 -254 Este: 615715.116 Norte: 7056006.526 – 255 Este: 616848.410 Norte: 7057626.900 – 256 Este: 616810.870 Norte:7057834.650 – 257 Este:616750.820 Norte:7058102.680-258 Este:616750.910 Norte:7058161.570 – 259 Este: 616706.200 Norte: 7058201.350-260 Este: 616641.021 Norte: 7058331.260 – 261 Este: 616572.350 Norte: 7058490.860- 262 Este: 616564.890 Norte: 7058562.960 – 263 Este: 616549.990 Norte:7058617.660 – 264 Este: 616502.790 Norte:7058734.510 – 265 Este: 616475.470 Norte:7058876.220- 266 Este: 616485.400 Norte: 7058985.610 – 267 Este:616507.710 Norte:7059048.630 – 268 Este: 616497.780 Norte:7059088.400 - 269 Este: 616420.770 Norte: 7059187.850 – 270 Este: 616388.480 Norte: 7059274.870 – 271Este: 616333.830 Norte: 7059317.130 – 272 Este: 616331.340 Norte: 7059543.370 – 273 Este: 616403.380 Norte: 7059615.470 – 274 Este: 616371.260 Norte: 7059800.570 – 275 Este: 616326.550 Norte: 7059934.820 -276 Este: 616316.610 Norte: 7059977.090 – 277 Este:616294.260 Norte: 7060021.840 – 278 Este: 616264.450 Norte: 7060064.100 – 279 Este: 616209.800 Norte: 7060133.720 – 280 Este: 616143.010 Norte: 7060261.690 – 281 Este: 616222.500 Norte: 7060351.190 – 282 Este: 616287.080 Norte: 7060400.910 – 283 Este: 616361.610 Norte: 7060445.660 – 284 Este: 616378.990 Norte: 7060465.550 – 285 Este: 616391.410 Norte: 7060495.390 – 286 Este: 616441.100 Norte: 7060584.890 – 287 Este: 616500.710 Norte: 7060679.360 – 288 Este: 616540.460 Norte: 7060729.090 – 289 Este: 616617.470 Norte: 7060816.100

Línea 266-267: Con rumbo N 14° 01' 09" W (Norte catorce grados cero un minutos cero nueve segundos Oeste) mide 40.99 m (cuarenta metros con noventa y nueve centímetros), y linda con los derechos de calles existentes y eje de calle trazado desde el la línea 253 a 289 con las siguientes coordenadas UTM zona 21 j 253 Este: 615667.520 Norte: 7055981.950 -254 Este: 615715.116 Norte: 7056006.526 – 255 Este: 616848.410 Norte: 7057626.900 – 256 Este: 616810.870 Norte:7057834.650 – 257 Este:616750.820 Norte:7058102.680-258 Este:616750.910 Norte:7058161.570 – 259 Este: 616706.200 Norte: 7058201.350-260 Este: 616641.021 Norte: 7058331.260 – 261 Este: 616572.350 Norte: 7058490.860- 262 Este: 616564.890 Norte: 7058562.960 – 263 Este: 616549.990 Norte:7058617.660 – 264 Este: 616502.790 Norte:7058734.510 – 265 Este: 616475.470 Norte:7058876.220- 266 Este: 616485.400 Norte: 7058985.610 – 267 Este:616507.710 Norte:7059048.630 – 268 Este: 616497.780 Norte:7059088.400 - 269 Este: 616420.770


Sebastian Remesowski
DIPUTADO NACIONAL


Abg. Del Pilar Herrera Cabrera
Diputada Nacional

55 (cincuenta y cinco)

“Sesquicentenario de la Epopeya Nacional 1864 - 1870”



**HONORABLE CÁMARA
DE DIPUTADOS**
CONGRESO NACIONAL

Misión: "Legislar y controlar acorde a la representación departamental y capital, para la consolidación del estado social de derecho".

Norte: 7059187.850 – 270 Este: 616388.480 Norte: 7059274.870 – 271 Este: 616333.830
Norte: 7059317.130 – 272 Este: 616331.340 Norte: 7059543.370 – 273 Este: 616403.380
Norte: 7059615.470 – 274 Este: 616371.260 Norte: 7059800.570 – 275 Este: 616326.550
Norte: 7059934.820 -276 Este: 616316.610 Norte: 7059977.090 – 277 Este: 616294.260
Norte: 7060021.840 – 278 Este: 616264.450 Norte: 7060064.100 – 279 Este: 616209.800
Norte: 7060133.720 – 280 Este: 616143.010 Norte: 7060261.690 – 281 Este: 616222.500
Norte: 7060351.190 – 282 Este: 616287.080 Norte: 7060400.910 – 283 Este: 616361.610
Norte: 7060445.660 – 284 Este: 616378.990 Norte: 7060465.550 – 285 Este: 616391.410
Norte: 7060495.390 – 286 Este: 616441.100 Norte: 7060584.890 – 287 Este: 616500.710
Norte: 7060679.360 – 288 Este: 616540.460 Norte: 7060729.090 – 289 Este: 616617.470
Norte: 7060816.100

Línea 267-268: Con rumbo N 37º 45' 10" W (Norte treinta y siete grados cuarenta y cinco minutos diez segundos Oeste) mide 125.78 m (ciento veinticinco metros con setenta y ocho centímetros), y linda con los derechos de calles existentes y eje de calle trazado desde el la línea 253 a 289 con las siguientes coordenadas UTM zona 21 j 253 Este: 615667.520 Norte: 7055981.950 -254 Este: 615715.116 Norte: 7056006.526 – 255 Este: 616848.410 Norte: 7057626.900 – 256 Este: 616810.870 Norte: 7057834.650 – 257 Este: 616750.820 Norte: 7058102.680-258 Este: 616750.910 Norte: 7058161.570 – 259 Este: 616706.200 Norte: 7058201.350-260 Este: 616641.021 Norte: 7058331.260 – 261 Este: 616572.350 Norte: 7058490.860- 262 Este: 616564.890 Norte: 7058562.960 – 263 Este: 616549.990 Norte: 7058617.660 – 264 Este: 616502.790 Norte: 7058734.510 – 265 Este: 616475.470 Norte: 7058876.220- 266 Este: 616485.400 Norte: 7058985.610 – 267 Este: 616507.710 Norte: 7059048.630 – 268 Este: 616497.780 Norte: 7059088.400 - 269 Este: 616420.770 Norte: 7059187.850 – 270 Este: 616388.480 Norte: 7059274.870 – 271 Este: 616333.830 Norte: 7059317.130 – 272 Este: 616331.340 Norte: 7059543.370 – 273 Este: 616403.380 Norte: 7059615.470 – 274 Este: 616371.260 Norte: 7059800.570 – 275 Este: 616326.550 Norte: 7059934.820 -276 Este: 616316.610 Norte: 7059977.090 – 277 Este: 616294.260 Norte: 7060021.840 – 278 Este: 616264.450 Norte: 7060064.100 – 279 Este: 616209.800 Norte: 7060133.720 – 280 Este: 616143.010 Norte: 7060261.690 – 281 Este: 616222.500 Norte: 7060351.190 – 282 Este: 616287.080 Norte: 7060400.910 – 283 Este: 616361.610 Norte: 7060445.660 – 284 Este: 616378.990 Norte: 7060465.550 – 285 Este: 616391.410 Norte: 7060495.390 – 286 Este: 616441.100 Norte: 7060584.890 – 287



Sebastian Remesowski
DIPUTADO NACIONAL

Ally. Del Pilar Márquez Cabera
Diputada Nacional

56 (cincuenta y seis)

“Sesquicentenario de la Epopeya Nacional 1864 - 1870”



**HONORABLE CÁMARA
DE DIPUTADOS**
CONGRESO NACIONAL

Misión: "Legislar y controlar acorde a la representación departamental y capital, para la consolidación del estado social de derecho".

Este: 616500.710 Norte: 7060679.360 – 288 Este: 616540.460 Norte: 7060729.090 – 289
Este: 616617.470 Norte: 7060816.100

Línea 268-269: Con rumbo N 20° 21' 29" W (Norte veinte grados veintiún minutos veintinueve segundos Oeste) mide 92.82 m (noventa y dos metros con ochenta y dos centímetros), y linda con los derechos de calles existentes y eje de calle trazado desde el la línea 253 a 289 con las siguientes coordenadas UTM zona 21 j 253 Este: 615667.520 Norte: 7055981.950 -254 Este: 615715.116 Norte: 7056006.526 – 255 Este: 616848.410 Norte: 7057626.900 – 256 Este: 616810.870 Norte:7057834.650 – 257 Este:616750.820 Norte:7058102.680-258 Este:616750.910 Norte:7058161.570 – 259 Este: 616706.200 Norte: 7058201.350-260 Este: 616641.021 Norte: 7058331.260 – 261 Este: 616572.350 Norte: 7058490.860- 262 Este: 616564.890 Norte: 7058562.960 – 263 Este: 616549.990 Norte:7058617.660 – 264 Este: 616502.790 Norte:7058734.510 – 265 Este: 616475.470 Norte:7058876.220- 266 Este: 616485.400 Norte: 7058985.610 – 267 Este:616507.710 Norte:7059048.630 – 268 Este: 616497.780 Norte:7059088.400 - 269 Este: 616420.770 Norte: 7059187.850 – 270 Este: 616388.480 Norte: 7059274.870 – 271Este: 616333.830 Norte: 7059317.130 – 272 Este: 616331.340 Norte: 7059543.370 – 273 Este: 616403.380 Norte: 7059615.470 – 274 Este: 616371.260 Norte: 7059800.570 – 275 Este: 616326.550 Norte: 7059934.820 -276 Este: 616316.610 Norte: 7059977.090 – 277 Este:616294.260 Norte: 7060021.840 – 278 Este: 616264.450 Norte: 7060064.100 – 279 Este: 616209.800 Norte: 7060133.720 – 280 Este: 616143.010 Norte: 7060261.690 – 281 Este: 616222.500 Norte: 7060351.190 – 282 Este: 616287.080 Norte: 7060400.910 – 283 Este: 616361.610 Norte: 7060445.660 – 284 Este: 616378.990 Norte: 7060465.550 – 285 Este: 616391.410 Norte: 7060495.390 – 286 Este: 616441.100 Norte: 7060584.890 – 287 Este: 616500.710 Norte: 7060679.360 – 288 Este: 616540.460 Norte: 7060729.090 – 289 Este: 616617.470 Norte: 7060816.100

Línea 269-270: Con rumbo N 52° 17' 09" W (Norte cincuenta y dos grados diecisiete minutos cero nueve segundos Oeste) mide 69.08 m (sesenta y nueve metros con cero ocho centímetros), y linda con los derechos de calles existentes y eje de calle trazado desde el la línea 253 a 289 con las siguientes coordenadas UTM zona 21 j 253 Este: 615667.520 Norte: 7055981.950 -254 Este: 615715.116 Norte: 7056006.526 – 255 Este: 616848.410 Norte: 7057626.900 – 256 Este: 616810.870 Norte:7057834.650 – 257 Este:616750.820 Norte:7058102.680-258 Este:616750.910 Norte:7058161.570 – 259 Este:



Sebastián Romesowski
DIPUTADO NACIONAL

Abg. Del Pilar Vázquez Cabrera
Diputada Nacional 57 (cincuenta y siete)

“Sesquicentenario de la Epopeya Nacional 1864 - 1870”



**HONORABLE CÁMARA
DE DIPUTADOS**
CONGRESO NACIONAL

Misión: "Legislar y controlar acorde a la representación departamental y capital, para la consolidación del estado social de derecho".

616706.200 Norte: 7058201.350-260 Este: 616641.021 Norte: 7058331.260 – 261 Este:
616572.350 Norte: 7058490.860- 262 Este: 616564.890 Norte: 7058562.960 – 263 Este:
616549.990 Norte:7058617.660 – 264 Este: 616502.790 Norte:7058734.510 – 265 Este:
616475.470 Norte:7058876.220- 266 Este: 616485.400 Norte: 7058985.610 – 267
Este:616507.710 Norte:7059048.630 – 268 Este: 616497.780 Norte:7059088.400 - 269 Este:
616420.770 Norte: 7059187.850 – 270 Este: 616388.480 Norte: 7059274.870 – 271Este:
616333.830 Norte: 7059317.130 – 272 Este: 616331.340 Norte: 7059543.370 – 273 Este:
616403.380 Norte: 7059615.470 – 274 Este: 616371.260 Norte: 7059800.570 – 275 Este:
616326.550 Norte: 7059934.820 -276 Este: 616316.610 Norte: 7059977.090 – 277
Este:616294.260 Norte: 7060021.840 – 278 Este: 616264.450 Norte: 7060064.100 – 279
Este: 616209.800 Norte: 7060133.720 – 280 Este: 616143.010 Norte: 7060261.690 – 281
Este: 616222.500 Norte: 7060351.190 – 282 Este: 616287.080 Norte: 7060400.910 – 283
Este: 616361.610 Norte: 7060445.660 – 284 Este: 616378.990 Norte: 7060465.550 – 285
Este: 616391.410 Norte: 7060495.390 – 286 Este: 616441.100 Norte: 7060584.890 – 287
Este: 616500.710 Norte: 7060679.360 – 288 Este: 616540.460 Norte: 7060729.090 – 289
Este: 616617.470 Norte: 7060816.100

Línea 270-271: Con rumbo N 00º 37' 50" W (Norte cero cero grados treinta y siete minutos cincuenta segundos Oeste) mide 226.25 m (doscientos veintiséis metros con veinticinco centímetros), y linda con los derechos de calles existentes y eje de calle trazado desde el la línea 253 a 289 con las siguientes coordenadas UTM zona 21 j 253 Este:
615667.520 Norte: 7055981.950 -254 Este: 615715.116 Norte: 7056006.526 – 255 Este:
616848.410 Norte: 7057626.900 – 256 Este: 616810.870 Norte:7057834.650 – 257
Este:616750.820 Norte:7058102.680-258 Este:616750.910 Norte:7058161.570 – 259 Este:
616706.200 Norte: 7058201.350-260 Este: 616641.021 Norte: 7058331.260 – 261 Este:
616572.350 Norte: 7058490.860- 262 Este: 616564.890 Norte: 7058562.960 – 263 Este:
616549.990 Norte:7058617.660 – 264 Este: 616502.790 Norte:7058734.510 – 265 Este:
616475.470 Norte:7058876.220- 266 Este: 616485.400 Norte: 7058985.610 – 267
Este:616507.710 Norte:7059048.630 – 268 Este: 616497.780 Norte:7059088.400 - 269 Este:
616420.770 Norte: 7059187.850 – 270 Este: 616388.480 Norte: 7059274.870 – 271Este:
616333.830 Norte: 7059317.130 – 272 Este: 616331.340 Norte: 7059543.370 – 273 Este:
616403.380 Norte: 7059615.470 – 274 Este: 616371.260 Norte: 7059800.570 – 275 Este:
616326.550 Norte: 7059934.820 -276 Este: 616316.610 Norte: 7059977.090 – 277
Este:616294.260 Norte: 7060021.840 – 278 Este: 616264.450 Norte: 7060064.100 – 279


Sebastián Domasowski
DIPUTADO NACIONAL


Abg. Del Pilar Vargas Cabrera
Diputada Nacional 58 (cincuenta y ocho)

“Sesquicentenario de la Epopeya Nacional 1864 - 1870”



**HONORABLE CÁMARA
DE DIPUTADOS**
CONGRESO NACIONAL

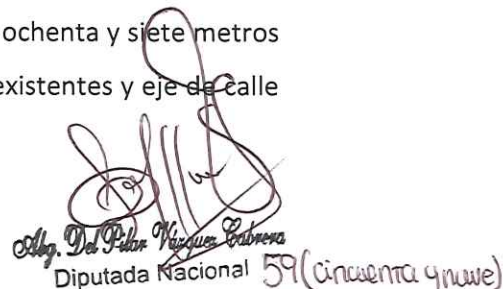
Misión: "Legislar y controlar acorde a la representación departamental y capital, para la consolidación del estado social de derecho".

Este: 616209.800 Norte: 7060133.720 – 280 Este: 616143.010 Norte: 7060261.690 – 281
Este: 616222.500 Norte: 7060351.190 – 282 Este: 616287.080 Norte: 7060400.910 – 283
Este: 616361.610 Norte: 7060445.660 – 284 Este: 616378.990 Norte: 7060465.550 – 285
Este: 616391.410 Norte: 7060495.390 – 286 Este: 616441.100 Norte: 7060584.890 – 287
Este: 616500.710 Norte: 7060679.360 – 288 Este: 616540.460 Norte: 7060729.090 – 289
Este: 616617.470 Norte: 7060816.100

Línea 271-272: Con rumbo N 44º 58' 34" E (Norte cuarenta y cuatro grados cincuenta y ocho minutos treinta y cuatro segundos Este) mide 101.92 m (ciento uno metros con noventa y dos centímetros), y linda con los derechos de calles existentes y eje de calle trazado desde el la línea 253 a 289 con las siguientes coordenadas UTM zona 21 j
253 Este: 615667.520 Norte: 7055981.950 -254 Este: 615715.116 Norte: 7056006.526 – 255
Este: 616848.410 Norte: 7057626.900 – 256 Este: 616810.870 Norte:7057834.650 – 257
Este:616750.820 Norte:7058102.680-258 Este:616750.910 Norte:7058161.570 – 259 Este:
616706.200 Norte: 7058201.350-260 Este: 616641.021 Norte: 7058331.260 – 261 Este:
616572.350 Norte: 7058490.860- 262 Este: 616564.890 Norte: 7058562.960 – 263 Este:
616549.990 Norte:7058617.660 – 264 Este: 616502.790 Norte:7058734.510 – 265 Este:
616475.470 Norte:7058876.220- 266 Este: 616485.400 Norte: 7058985.610 – 267
Este:616507.710 Norte:7059048.630 – 268 Este: 616497.780 Norte:7059088.400 - 269 Este:
616420.770 Norte: 7059187.850 – 270 Este: 616388.480 Norte: 7059274.870 – 271Este:
616333.830 Norte: 7059317.130 – 272 Este: 616331.340 Norte: 7059543.370 – 273 Este:
616403.380 Norte: 7059615.470 – 274 Este: 616371.260 Norte: 7059800.570 – 275 Este:
616326.550 Norte: 7059934.820 -276 Este: 616316.610 Norte: 7059977.090 – 277
Este:616294.260 Norte: 7060021.840 – 278 Este: 616264.450 Norte: 7060064.100 – 279
Este: 616209.800 Norte: 7060133.720 – 280 Este: 616143.010 Norte: 7060261.690 – 281
Este: 616222.500 Norte: 7060351.190 – 282 Este: 616287.080 Norte: 7060400.910 – 283
Este: 616361.610 Norte: 7060445.660 – 284 Este: 616378.990 Norte: 7060465.550 – 285
Este: 616391.410 Norte: 7060495.390 – 286 Este: 616441.100 Norte: 7060584.890 – 287
Este: 616500.710 Norte: 7060679.360 – 288 Este: 616540.460 Norte: 7060729.090 – 289
Este: 616617.470 Norte: 7060816.100

Línea 272-273: Con rumbo N 09º 50' 40" W (Norte cero nueve grados cincuenta minutos cuarenta segundos Oeste) mide 187.87 m (ciento ochenta y siete metros con ochenta y siete centímetros), y linda con los derechos de calles existentes y eje de calle


DIPUTADO NACIONAL


Abg. Del Pilar Nieves Lobos
Diputada Nacional 59 (cincuenta y nueve)

“Sesquicentenario de la Epopeya Nacional 1864 - 1870”




**HONORABLE CÁMARA
DE DIPUTADOS**
CONGRESO NACIONAL

Misión: "Legislar y controlar acorde a la representación departamental y capital, para la consolidación del estado social de derecho".

trazado desde el la línea 253 a 289 con las siguientes coordenadas UTM zona 21 j 253 Este:
615667.520 Norte: 7055981.950 -254 Este: 615715.116 Norte: 7056006.526 – 255 Este:
616848.410 Norte: 7057626.900 – 256 Este: 616810.870 Norte:7057834.650 – 257
Este:616750.820 Norte:7058102.680-258 Este:616750.910 Norte:7058161.570 – 259 Este:
616706.200 Norte: 7058201.350-260 Este: 616641.021 Norte: 7058331.260 – 261 Este:
616572.350 Norte: 7058490.860- 262 Este: 616564.890 Norte: 7058562.960 – 263 Este:
616549.990 Norte:7058617.660 – 264 Este: 616502.790 Norte:7058734.510 – 265 Este:
616475.470 Norte:7058876.220- 266 Este: 616485.400 Norte: 7058985.610 – 267
Este:616507.710 Norte:7059048.630 – 268 Este: 616497.780 Norte:7059088.400 - 269 Este:
616420.770 Norte: 7059187.850 – 270 Este: 616388.480 Norte: 7059274.870 – 271Este:
616333.830 Norte: 7059317.130 – 272 Este: 616331.340 Norte: 7059543.370 – 273 Este:
616403.380 Norte: 7059615.470 – 274 Este: 616371.260 Norte: 7059800.570 – 275 Este:
616326.550 Norte: 7059934.820 -276 Este: 616316.610 Norte: 7059977.090 – 277
Este:616294.260 Norte: 7060021.840 – 278 Este: 616264.450 Norte: 7060064.100 – 279
Este: 616209.800 Norte: 7060133.720 – 280 Este: 616143.010 Norte: 7060261.690 – 281
Este: 616222.500 Norte: 7060351.190 – 282 Este: 616287.080 Norte: 7060400.910 – 283
Este: 616361.610 Norte: 7060445.660 – 284 Este: 616378.990 Norte: 7060465.550 – 285
Este: 616391.410 Norte: 7060495.390 – 286 Este: 616441.100 Norte: 7060584.890 – 287
Este: 616500.710 Norte: 7060679.360 – 288 Este: 616540.460 Norte: 7060729.090 – 289
Este: 616617.470 Norte: 7060816.100

Línea 273-274: Con rumbo N 18º 25' 10" W (Norte dieciocho grados veinticinco minutos diez segundos Oeste) mide 141.50 m (ciento cuarenta y uno metros con cincuenta centímetros), y linda con los derechos de calles existentes y eje de calle trazado desde el la línea 253 a 289 con las siguientes coordenadas UTM zona 21 j 253 Este:
615667.520 Norte: 7055981.950 -254 Este: 615715.116 Norte: 7056006.526 – 255 Este:
616848.410 Norte: 7057626.900 – 256 Este: 616810.870 Norte:7057834.650 – 257
Este:616750.820 Norte:7058102.680-258 Este:616750.910 Norte:7058161.570 – 259 Este:
616706.200 Norte: 7058201.350-260 Este: 616641.021 Norte: 7058331.260 – 261 Este:
616572.350 Norte: 7058490.860- 262 Este: 616564.890 Norte: 7058562.960 – 263 Este:
616549.990 Norte:7058617.660 – 264 Este: 616502.790 Norte:7058734.510 – 265 Este:
616475.470 Norte:7058876.220- 266 Este: 616485.400 Norte: 7058985.610 – 267
Este:616507.710 Norte:7059048.630 – 268 Este: 616497.780 Norte:7059088.400 - 269 Este:
616420.770 Norte: 7059187.850 – 270 Este: 616388.480 Norte: 7059274.870 – 271Este:


DIPUTADO NACIONAL


Diputada Nacional 60 (sesenta)

“Sesquicentenario de la Epopeya Nacional 1864 - 1870”



**HONORABLE CÁMARA
DE DIPUTADOS**
CONGRESO NACIONAL

Misión: "Legislar y controlar acorde a la representación departamental y capital, para la consolidación del estado social de derecho".

616333.830 Norte: 7059317.130 – 272 Este: 616331.340 Norte: 7059543.370 – 273 Este:
616403.380 Norte: 7059615.470 – 274 Este: 616371.260 Norte: 7059800.570 – 275 Este:
616326.550 Norte: 7059934.820 -276 Este: 616316.610 Norte: 7059977.090 – 277
Este:616294.260 Norte: 7060021.840 – 278 Este: 616264.450 Norte: 7060064.100 – 279
Este: 616209.800 Norte: 7060133.720 – 280 Este: 616143.010 Norte: 7060261.690 – 281
Este: 616222.500 Norte: 7060351.190 – 282 Este: 616287.080 Norte: 7060400.910 – 283
Este: 616361.610 Norte: 7060445.660 – 284 Este: 616378.990 Norte: 7060465.550 – 285
Este: 616391.410 Norte: 7060495.390 – 286 Este: 616441.100 Norte: 7060584.890 – 287
Este: 616500.710 Norte: 7060679.360 – 288 Este: 616540.460 Norte: 7060729.090 – 289
Este: 616617.470 Norte: 7060816.100

Línea 274-275: Con rumbo N 13° 13' 59" W (Norte trece grados trece minutos cincuenta y nueve segundos Oeste) mide 43.42 m (cuarenta y tres metros con cuarenta y dos centímetros), y linda con los derechos de calles existentes y eje de calle trazado desde el la línea 253 a 289 con las siguientes coordenadas UTM zona 21 j 253 Este:
615667.520 Norte: 7055981.950 -254 Este: 615715.116 Norte: 7056006.526 – 255 Este:
616848.410 Norte: 7057626.900 – 256 Este: 616810.870 Norte:7057834.650 – 257
Este:616750.820 Norte:7058102.680-258 Este:616750.910 Norte:7058161.570 – 259 Este:
616706.200 Norte: 7058201.350-260 Este: 616641.021 Norte: 7058331.260 – 261 Este:
616572.350 Norte: 7058490.860- 262 Este: 616564.890 Norte: 7058562.960 – 263 Este:
616549.990 Norte:7058617.660 – 264 Este: 616502.790 Norte:7058734.510 – 265 Este:
616475.470 Norte:7058876.220- 266 Este: 616485.400 Norte: 7058985.610 – 267
Este:616507.710 Norte:7059048.630 – 268 Este: 616497.780 Norte:7059088.400 - 269 Este:
616420.770 Norte: 7059187.850 – 270 Este: 616388.480 Norte: 7059274.870 – 271Este:
616333.830 Norte: 7059317.130 – 272 Este: 616331.340 Norte: 7059543.370 – 273 Este:
616403.380 Norte: 7059615.470 – 274 Este: 616371.260 Norte: 7059800.570 – 275 Este:
616326.550 Norte: 7059934.820 -276 Este: 616316.610 Norte: 7059977.090 – 277
Este:616294.260 Norte: 7060021.840 – 278 Este: 616264.450 Norte: 7060064.100 – 279
Este: 616209.800 Norte: 7060133.720 – 280 Este: 616143.010 Norte: 7060261.690 – 281
Este: 616222.500 Norte: 7060351.190 – 282 Este: 616287.080 Norte: 7060400.910 – 283
Este: 616361.610 Norte: 7060445.660 – 284 Este: 616378.990 Norte: 7060465.550 – 285
Este: 616391.410 Norte: 7060495.390 – 286 Este: 616441.100 Norte: 7060584.890 – 287
Este: 616500.710 Norte: 7060679.360 – 288 Este: 616540.460 Norte: 7060729.090 – 289
Este: 616617.470 Norte: 7060816.100



Sebastián Remesowski
DIPUTADO NACIONAL

Ally Del Pilar Vargas Cabrera
Diputada Nacional 61 (seenta y uno)

“Sesquicentenario de la Epopeya Nacional 1864 - 1870”



**HONORABLE CÁMARA
DE DIPUTADOS**
CONGRESO NACIONAL

Misión: "Legislar y controlar acorde a la representación departamental y capital, para la consolidación del estado social de derecho".

Línea 275-276: Con rumbo N 26° 32' 22" W (Norte veintiséis grados treinta y dos minutos veintidós segundos Oeste) mide 50.02 m (cincuenta metros con cero dos centímetros), y linda con los derechos de calles existentes y eje de calle trazado desde el la línea 253 a 289 con las siguientes coordenadas UTM zona 21 j 253 Este: 615667.520 Norte: 7055981.950 -254 Este: 615715.116 Norte: 7056006.526 – 255 Este: 616848.410 Norte: 7057626.900 – 256 Este: 616810.870 Norte:7057834.650 – 257 Este:616750.820 Norte:7058102.680-258 Este:616750.910 Norte:7058161.570 – 259 Este: 616706.200 Norte: 7058201.350-260 Este: 616641.021 Norte: 7058331.260 – 261 Este: 616572.350 Norte: 7058490.860- 262 Este: 616564.890 Norte: 7058562.960 – 263 Este: 616549.990 Norte:7058617.660 – 264 Este: 616502.790 Norte:7058734.510 – 265 Este: 616475.470 Norte:7058876.220- 266 Este: 616485.400 Norte: 7058985.610 – 267 Este:616507.710 Norte:7059048.630 – 268 Este: 616497.780 Norte:7059088.400 - 269 Este: 616420.770 Norte: 7059187.850 – 270 Este: 616388.480 Norte: 7059274.870 – 271Este: 616333.830 Norte: 7059317.130 – 272 Este: 616331.340 Norte: 7059543.370 – 273 Este: 616403.380 Norte: 7059615.470 – 274 Este: 616371.260 Norte: 7059800.570 – 275 Este: 616326.550 Norte: 7059934.820 -276 Este: 616316.610 Norte: 7059977.090 – 277 Este:616294.260 Norte: 7060021.840 – 278 Este: 616264.450 Norte: 7060064.100 – 279 Este: 616209.800 Norte: 7060133.720 – 280 Este: 616143.010 Norte: 7060261.690 – 281 Este: 616222.500 Norte: 7060351.190 – 282 Este: 616287.080 Norte: 7060400.910 – 283 Este: 616361.610 Norte: 7060445.660 – 284 Este: 616378.990 Norte: 7060465.550 – 285 Este: 616391.410 Norte: 7060495.390 – 286 Este: 616441.100 Norte: 7060584.890 – 287 Este: 616500.710 Norte: 7060679.360 – 288 Este: 616540.460 Norte: 7060729.090 – 289 Este: 616617.470 Norte: 7060816.100

Línea 276-277: Con rumbo N 35° 11' 56" W (Norte treinta y cinco grados once minutos cincuenta y seis segundos Oeste) mide 51.72 m (cincuenta y uno metros con setenta y dos centímetros), y linda con los derechos de calles existentes y eje de calle trazado desde el la línea 253 a 289 con las siguientes coordenadas UTM zona 21 j 253 Este: 615667.520 Norte: 7055981.950 -254 Este: 615715.116 Norte: 7056006.526 – 255 Este: 616848.410 Norte: 7057626.900 – 256 Este: 616810.870 Norte:7057834.650 – 257 Este:616750.820 Norte:7058102.680-258 Este:616750.910 Norte:7058161.570 – 259 Este: 616706.200 Norte: 7058201.350-260 Este: 616641.021 Norte: 7058331.260 – 261 Este: 616572.350 Norte: 7058490.860- 262 Este: 616564.890 Norte: 7058562.960 – 263 Este:



Sebastian Romesowski
DIPUTADO NACIONAL

Abg. Del Pilar Riquelme Cabrera
Diputada Nacional

62 (sesenta y dos)

“Sesquicentenario de la Epopeya Nacional 1864 - 1870”




**HONORABLE CÁMARA
DE DIPUTADOS**
CONGRESO NACIONAL

Misión: "Legislar y controlar acorde a la representación departamental y capital, para la consolidación del estado social de derecho".

616549.990 Norte:7058617.660 – 264 Este: 616502.790 Norte:7058734.510 – 265 Este:
616475.470 Norte:7058876.220- 266 Este: 616485.400 Norte: 7058985.610 – 267
Este:616507.710 Norte:7059048.630 – 268 Este: 616497.780 Norte:7059088.400 - 269 Este:
616420.770 Norte: 7059187.850 – 270 Este: 616388.480 Norte: 7059274.870 – 271Este:
616333.830 Norte: 7059317.130 – 272 Este: 616331.340 Norte: 7059543.370 – 273 Este:
616403.380 Norte: 7059615.470 – 274 Este: 616371.260 Norte: 7059800.570 – 275 Este:
616326.550 Norte: 7059934.820 -276 Este: 616316.610 Norte: 7059977.090 – 277
Este:616294.260 Norte: 7060021.840 – 278 Este: 616264.450 Norte: 7060064.100 – 279
Este: 616209.800 Norte: 7060133.720 – 280 Este: 616143.010 Norte: 7060261.690 – 281
Este: 616222.500 Norte: 7060351.190 – 282 Este: 616287.080 Norte: 7060400.910 – 283
Este: 616361.610 Norte: 7060445.660 – 284 Este: 616378.990 Norte: 7060465.550 – 285
Este: 616391.410 Norte: 7060495.390 – 286 Este: 616441.100 Norte: 7060584.890 – 287
Este: 616500.710 Norte: 7060679.360 – 288 Este: 616540.460 Norte: 7060729.090 – 289
Este: 616617.470 Norte: 7060816.100

Línea 277-278: Con rumbo N 38º 07' 52" W (Norte treinta y ocho grados
cero siete minutos cincuenta y dos segundos Oeste) mide 88.51 m (ochenta y ocho metros
con cincuenta y uno centímetros), y linda con los derechos de calles existentes y eje de calle
trazado desde el la línea 253 a 289 con las siguientes coordenadas UTM zona 21 j 253 Este:
615667.520 Norte: 7055981.950 -254 Este: 615715.116 Norte: 7056006.526 – 255 Este:
616848.410 Norte: 7057626.900 – 256 Este: 616810.870 Norte:7057834.650 – 257
Este:616750.820 Norte:7058102.680-258 Este:616750.910 Norte:7058161.570 – 259 Este:
616706.200 Norte: 7058201.350-260 Este: 616641.021 Norte: 7058331.260 – 261 Este:
616572.350 Norte: 7058490.860- 262 Este: 616564.890 Norte: 7058562.960 – 263 Este:
616549.990 Norte:7058617.660 – 264 Este: 616502.790 Norte:7058734.510 – 265 Este:
616475.470 Norte:7058876.220- 266 Este: 616485.400 Norte: 7058985.610 – 267
Este:616507.710 Norte:7059048.630 – 268 Este: 616497.780 Norte:7059088.400 - 269 Este:
616420.770 Norte: 7059187.850 – 270 Este: 616388.480 Norte: 7059274.870 – 271Este:
616333.830 Norte: 7059317.130 – 272 Este: 616331.340 Norte: 7059543.370 – 273 Este:
616403.380 Norte: 7059615.470 – 274 Este: 616371.260 Norte: 7059800.570 – 275 Este:
616326.550 Norte: 7059934.820 -276 Este: 616316.610 Norte: 7059977.090 – 277
Este:616294.260 Norte: 7060021.840 – 278 Este: 616264.450 Norte: 7060064.100 – 279
Este: 616209.800 Norte: 7060133.720 – 280 Este: 616143.010 Norte: 7060261.690 – 281
Este: 616222.500 Norte: 7060351.190 – 282 Este: 616287.080 Norte: 7060400.910 – 283


DIPUTADO NACIONAL


Diputada Nacional 63 (sesenta y tres)

“Sesquicentenario de la Epopeya Nacional 1864 - 1870”



**HONORABLE CÁMARA
DE DIPUTADOS**
CONGRESO NACIONAL

Misión: "Legislar y controlar acorde a la representación departamental y capital, para la consolidación del estado social de derecho".

Este: 616361.610 Norte: 7060445.660 – 284 Este: 616378.990 Norte: 7060465.550 – 285
Este: 616391.410 Norte: 7060495.390 – 286 Este: 616441.100 Norte: 7060584.890 – 287
Este: 616500.710 Norte: 7060679.360 – 288 Este: 616540.460 Norte: 7060729.090 – 289
Este: 616617.470 Norte: 7060816.100

Línea 278-279: Con rumbo N 27º 33' 39" W (Norte veintisiete grados treinta y tres minutos treinta y nueve segundos Oeste) mide 144.35 m (ciento cuarenta y cuatro metros con treinta y cinco centímetros), y linda con los derechos de calles existentes y eje de calle trazado desde el la línea 253 a 289 con las siguientes coordenadas UTM zona 21 j 253 Este: 615667.520 Norte: 7055981.950 -254 Este: 615715.116 Norte: 7056006.526 – 255 Este: 616848.410 Norte: 7057626.900 – 256 Este: 616810.870 Norte:7057834.650 – 257 Este:616750.820 Norte:7058102.680-258 Este:616750.910 Norte:7058161.570 – 259 Este: 616706.200 Norte: 7058201.350-260 Este: 616641.021 Norte: 7058331.260 – 261 Este: 616572.350 Norte: 7058490.860- 262 Este: 616564.890 Norte: 7058562.960 – 263 Este: 616549.990 Norte:7058617.660 – 264 Este: 616502.790 Norte:7058734.510 – 265 Este: 616475.470 Norte:7058876.220- 266 Este: 616485.400 Norte: 7058985.610 – 267 Este:616507.710 Norte:7059048.630 – 268 Este: 616497.780 Norte:7059088.400 - 269 Este: 616420.770 Norte: 7059187.850 – 270 Este: 616388.480 Norte: 7059274.870 – 271Este: 616333.830 Norte: 7059317.130 – 272 Este: 616331.340 Norte: 7059543.370 – 273 Este: 616403.380 Norte: 7059615.470 – 274 Este: 616371.260 Norte: 7059800.570 – 275 Este: 616326.550 Norte: 7059934.820 -276 Este: 616316.610 Norte: 7059977.090 – 277 Este:616294.260 Norte: 7060021.840 – 278 Este: 616264.450 Norte: 7060064.100 – 279 Este: 616209.800 Norte: 7060133.720 – 280 Este: 616143.010 Norte: 7060261.690 – 281 Este: 616222.500 Norte: 7060351.190 – 282 Este: 616287.080 Norte: 7060400.910 – 283 Este: 616361.610 Norte: 7060445.660 – 284 Este: 616378.990 Norte: 7060465.550 – 285 Este: 616391.410 Norte: 7060495.390 – 286 Este: 616441.100 Norte: 7060584.890 – 287 Este: 616500.710 Norte: 7060679.360 – 288 Este: 616540.460 Norte: 7060729.090 – 289 Este: 616617.470 Norte: 7060816.100

Línea 279-280: Con rumbo N 41º 36' 36" E (Norte cuarenta y un grados treinta y seis minutos treinta y seis segundos Este) mide 119.70 m (ciento diecinueve metros con setenta centímetros), y linda con los derechos de calles existentes y eje de calle trazado desde el la línea 253 a 289 con las siguientes coordenadas UTM zona 21 j 253 Este: 615667.520 Norte: 7055981.950 -254 Este: 615715.116 Norte: 7056006.526 – 255 Este:


DIPUTADO NACIONAL


Diputada Nacional 64 (sesenta y cuatro)

“Sesquicentenario de la Epopeya Nacional 1864 - 1870”



**HONORABLE CÁMARA
DE DIPUTADOS**
CONGRESO NACIONAL

Misión: “Legislar y controlar acorde a la representación departamental y capital, para la consolidación del estado social de derecho”.

616848.410 Norte: 7057626.900 – 256 Este: 616810.870 Norte:7057834.650 – 257
Este:616750.820 Norte:7058102.680-258 Este:616750.910 Norte:7058161.570 – 259 Este:
616706.200 Norte: 7058201.350-260 Este: 616641.021 Norte: 7058331.260 – 261 Este:
616572.350 Norte: 7058490.860- 262 Este: 616564.890 Norte: 7058562.960 – 263 Este:
616549.990 Norte:7058617.660 – 264 Este: 616502.790 Norte:7058734.510 – 265 Este:
616475.470 Norte:7058876.220- 266 Este: 616485.400 Norte: 7058985.610 – 267
Este:616507.710 Norte:7059048.630 – 268 Este: 616497.780 Norte:7059088.400 - 269 Este:
616420.770 Norte: 7059187.850 – 270 Este: 616388.480 Norte: 7059274.870 – 271Este:
616333.830 Norte: 7059317.130 – 272 Este: 616331.340 Norte: 7059543.370 – 273 Este:
616403.380 Norte: 7059615.470 – 274 Este: 616371.260 Norte: 7059800.570 – 275 Este:
616326.550 Norte: 7059934.820 -276 Este: 616316.610 Norte: 7059977.090 – 277
Este:616294.260 Norte: 7060021.840 – 278 Este: 616264.450 Norte: 7060064.100 – 279
Este: 616209.800 Norte: 7060133.720 – 280 Este: 616143.010 Norte: 7060261.690 – 281
Este: 616222.500 Norte: 7060351.190 – 282 Este: 616287.080 Norte: 7060400.910 – 283
Este: 616361.610 Norte: 7060445.660 – 284 Este: 616378.990 Norte: 7060465.550 – 285
Este: 616391.410 Norte: 7060495.390 – 286 Este: 616441.100 Norte: 7060584.890 – 287
Este: 616500.710 Norte: 7060679.360 – 288 Este: 616540.460 Norte: 7060729.090 – 289
Este: 616617.470 Norte: 7060816.100

Línea 280-281: Con rumbo N 52° 24' 27" E (Norte cincuenta y dos grados veinticuatro minutos veintisiete segundos Este) mide 81.50 m (ochenta y uno metros con cincuenta centímetros), y linda con los derechos de calles existentes y eje de calle trazado desde el la línea 253 a 289 con las siguientes coordenadas UTM zona 21 j 253 Este: 615667.520 Norte: 7055981.950 -254 Este: 615715.116 Norte: 7056006.526 – 255 Este: 616848.410 Norte: 7057626.900 – 256 Este: 616810.870 Norte:7057834.650 – 257 Este:616750.820 Norte:7058102.680-258 Este:616750.910 Norte:7058161.570 – 259 Este: 616706.200 Norte: 7058201.350-260 Este: 616641.021 Norte: 7058331.260 – 261 Este: 616572.350 Norte: 7058490.860- 262 Este: 616564.890 Norte: 7058562.960 – 263 Este: 616549.990 Norte:7058617.660 – 264 Este: 616502.790 Norte:7058734.510 – 265 Este: 616475.470 Norte:7058876.220- 266 Este: 616485.400 Norte: 7058985.610 – 267 Este:616507.710 Norte:7059048.630 – 268 Este: 616497.780 Norte:7059088.400 - 269 Este: 616420.770 Norte: 7059187.850 – 270 Este: 616388.480 Norte: 7059274.870 – 271Este: 616333.830 Norte: 7059317.130 – 272 Este: 616331.340 Norte: 7059543.370 – 273 Este: 616403.380 Norte: 7059615.470 – 274 Este: 616371.260 Norte: 7059800.570 – 275 Este:


Sebastián Remesowski
DIPUTADO NACIONAL


Abg. Del Pilar Vázquez Cabrera
Diputada Nacional 65 (sesenta y cinco).

“Sesquicentenario de la Epopeya Nacional 1864 - 1870”



**HONORABLE CÁMARA
DE DIPUTADOS**
CONGRESO NACIONAL

Misión: "Legislar y controlar acorde a la representación departamental y capital, para la consolidación del estado social de derecho".

616326.550 Norte: 7059934.820 -276 Este: 616316.610 Norte: 7059977.090 – 277
Este:616294.260 Norte: 7060021.840 – 278 Este: 616264.450 Norte: 7060064.100 – 279
Este: 616209.800 Norte: 7060133.720 – 280 Este: 616143.010 Norte: 7060261.690 – 281
Este: 616222.500 Norte: 7060351.190 – 282 Este: 616287.080 Norte: 7060400.910 – 283
Este: 616361.610 Norte: 7060445.660 – 284 Este: 616378.990 Norte: 7060465.550 – 285
Este: 616391.410 Norte: 7060495.390 – 286 Este: 616441.100 Norte: 7060584.890 – 287
Este: 616500.710 Norte: 7060679.360 – 288 Este: 616540.460 Norte: 7060729.090 – 289
Este: 616617.470 Norte: 7060816.100

Línea 281-282: Con rumbo N 59º 01' 05" E (Norte cincuenta y nueve grados cero un minutos cero cinco segundos Este) mide 86.93 m (ochenta y seis metros con noventa y tres centímetros), y linda con los derechos de calles existentes y eje de calle trazado desde el la línea 253 a 289 con las siguientes coordenadas UTM zona 21 j 253 Este: 615667.520 Norte: 7055981.950 -254 Este: 615715.116 Norte: 7056006.526 – 255 Este: 616848.410 Norte: 7057626.900 – 256 Este: 616810.870 Norte:7057834.650 – 257 Este:616750.820 Norte:7058102.680-258 Este:616750.910 Norte:7058161.570 – 259 Este: 616706.200 Norte: 7058201.350-260 Este: 616641.021 Norte: 7058331.260 – 261 Este: 616572.350 Norte: 7058490.860- 262 Este: 616564.890 Norte: 7058562.960 – 263 Este: 616549.990 Norte:7058617.660 – 264 Este: 616502.790 Norte:7058734.510 – 265 Este: 616475.470 Norte:7058876.220- 266 Este: 616485.400 Norte: 7058985.610 – 267 Este:616507.710 Norte:7059048.630 – 268 Este: 616497.780 Norte:7059088.400 - 269 Este: 616420.770 Norte: 7059187.850 – 270 Este: 616388.480 Norte: 7059274.870 – 271 Este: 616333.830 Norte: 7059317.130 – 272 Este: 616331.340 Norte: 7059543.370 – 273 Este: 616403.380 Norte: 7059615.470 – 274 Este: 616371.260 Norte: 7059800.570 – 275 Este: 616326.550 Norte: 7059934.820 -276 Este: 616316.610 Norte: 7059977.090 – 277 Este:616294.260 Norte: 7060021.840 – 278 Este: 616264.450 Norte: 7060064.100 – 279 Este: 616209.800 Norte: 7060133.720 – 280 Este: 616143.010 Norte: 7060261.690 – 281 Este: 616222.500 Norte: 7060351.190 – 282 Este: 616287.080 Norte: 7060400.910 – 283 Este: 616361.610 Norte: 7060445.660 – 284 Este: 616378.990 Norte: 7060465.550 – 285 Este: 616391.410 Norte: 7060495.390 – 286 Este: 616441.100 Norte: 7060584.890 – 287 Este: 616500.710 Norte: 7060679.360 – 288 Este: 616540.460 Norte: 7060729.090 – 289 Este: 616617.470 Norte: 7060816.100


Sebastian Romesowski
DIPUTADO NACIONAL


Abg. Del Pilar Vazquez Cabrera
Diputada Nacional

“Sesquicentenario de la Epopeya Nacional 1864 - 1870”



**HONORABLE CÁMARA
DE DIPUTADOS**
CONGRESO NACIONAL

Misión: "Legislar y controlar acorde a la representación departamental y capital, para la consolidación del estado social de derecho".

Línea 282-283: Con rumbo N 41º 08' 50" E (Norte cuarenta y un grados cero ocho minutos cincuenta segundos Este) mide 26.41 m (veintiséis metros con cuarenta y uno centímetros), y linda con los derechos de calles existentes y eje de calle trazado desde el la línea 253 a 289 con las siguientes coordenadas UTM zona 21 j 253 Este: 615667.520 Norte: 7055981.950 -254 Este: 615715.116 Norte: 7056006.526 – 255 Este: 616848.410 Norte: 7057626.900 – 256 Este: 616810.870 Norte:7057834.650 – 257 Este:616750.820 Norte:7058102.680-258 Este:616750.910 Norte:7058161.570 – 259 Este: 616706.200 Norte: 7058201.350-260 Este: 616641.021 Norte: 7058331.260 – 261 Este: 616572.350 Norte: 7058490.860- 262 Este: 616564.890 Norte: 7058562.960 – 263 Este: 616549.990 Norte:7058617.660 – 264 Este: 616502.790 Norte:7058734.510 – 265 Este: 616475.470 Norte:7058876.220- 266 Este: 616485.400 Norte: 7058985.610 – 267 Este:616507.710 Norte:7059048.630 – 268 Este: 616497.780 Norte:7059088.400 - 269 Este: 616420.770 Norte: 7059187.850 – 270 Este: 616388.480 Norte: 7059274.870 – 271 Este: 616333.830 Norte: 7059317.130 – 272 Este: 616331.340 Norte: 7059543.370 – 273 Este: 616403.380 Norte: 7059615.470 – 274 Este: 616371.260 Norte: 7059800.570 – 275 Este: 616326.550 Norte: 7059934.820 -276 Este: 616316.610 Norte: 7059977.090 – 277 Este:616294.260 Norte: 7060021.840 – 278 Este: 616264.450 Norte: 7060064.100 – 279 Este: 616209.800 Norte: 7060133.720 – 280 Este: 616143.010 Norte: 7060261.690 – 281 Este: 616222.500 Norte: 7060351.190 – 282 Este: 616287.080 Norte: 7060400.910 – 283 Este: 616361.610 Norte: 7060445.660 – 284 Este: 616378.990 Norte: 7060465.550 – 285 Este: 616391.410 Norte: 7060495.390 – 286 Este: 616441.100 Norte: 7060584.890 – 287 Este: 616500.710 Norte: 7060679.360 – 288 Este: 616540.460 Norte: 7060729.090 – 289 Este: 616617.470 Norte: 7060816.100

Línea 283-284: Con rumbo N 22º 35' 53" E (Norte veintidós grados treinta y cinco minutos cincuenta y tres segundos Este) mide 32.32 m (treinta y dos metros con treinta y dos centímetros), y linda con los derechos de calles existentes y eje de calle trazado desde el la línea 253 a 289 con las siguientes coordenadas UTM zona 21 j 253 Este: 615667.520 Norte: 7055981.950 -254 Este: 615715.116 Norte: 7056006.526 – 255 Este: 616848.410 Norte: 7057626.900 – 256 Este: 616810.870 Norte:7057834.650 – 257 Este:616750.820 Norte:7058102.680-258 Este:616750.910 Norte:7058161.570 – 259 Este: 616706.200 Norte: 7058201.350-260 Este: 616641.021 Norte: 7058331.260 – 261 Este: 616572.350 Norte: 7058490.860- 262 Este: 616564.890 Norte: 7058562.960 – 263 Este: 616549.990 Norte:7058617.660 – 264 Este: 616502.790 Norte:7058734.510 – 265 Este:



Sebastián Remesowski
DIPUTADO NACIONAL

Abg. Del Pilar Viquez Cabrera
Diputada Nacional

67 (sesenta y siete)

“Sesquicentenario de la Epopeya Nacional 1864 - 1870”



**HONORABLE CÁMARA
DE DIPUTADOS**
CONGRESO NACIONAL

Misión: “Legislar y controlar acorde a la representación departamental y capital, para la consolidación del estado social de derecho”.

616475.470 Norte:7058876.220- 266 Este: 616485.400 Norte: 7058985.610 – 267
Este:616507.710 Norte:7059048.630 – 268 Este: 616497.780 Norte:7059088.400 - 269 Este:
616420.770 Norte: 7059187.850 – 270 Este: 616388.480 Norte: 7059274.870 – 271Este:
616333.830 Norte: 7059317.130 – 272 Este: 616331.340 Norte: 7059543.370 – 273 Este:
616403.380 Norte: 7059615.470 – 274 Este: 616371.260 Norte: 7059800.570 – 275 Este:
616326.550 Norte: 7059934.820 -276 Este: 616316.610 Norte: 7059977.090 – 277
Este:616294.260 Norte: 7060021.840 – 278 Este: 616264.450 Norte: 7060064.100 – 279
Este: 616209.800 Norte: 7060133.720 – 280 Este: 616143.010 Norte: 7060261.690 – 281
Este: 616222.500 Norte: 7060351.190 – 282 Este: 616287.080 Norte: 7060400.910 – 283
Este: 616361.610 Norte: 7060445.660 – 284 Este: 616378.990 Norte: 7060465.550 – 285
Este: 616391.410 Norte: 7060495.390 – 286 Este: 616441.100 Norte: 7060584.890 – 287
Este: 616500.710 Norte: 7060679.360 – 288 Este: 616540.460 Norte: 7060729.090 – 289
Este: 616617.470 Norte: 7060816.100

Línea 284-285: Con rumbo N 29º 02' 20" E (Norte veintinueve grados cero dos minutos veinte segundos Este) mide 102.37 m (ciento dos metros con treinta y siete centímetros), y linda con los derechos de calles existentes y eje de calle trazado desde el la línea 253 a 289 con las siguientes coordenadas UTM zona 21 j 253 Este: 615667.520 Norte: 7055981.950 -254 Este: 615715.116 Norte: 7056006.526 – 255 Este: 616848.410 Norte: 7057626.900 – 256 Este: 616810.870 Norte:7057834.650 – 257 Este:616750.820 Norte:7058102.680-258 Este:616750.910 Norte:7058161.570 – 259 Este: 616706.200 Norte: 7058201.350-260 Este: 616641.021 Norte: 7058331.260 – 261 Este: 616572.350 Norte: 7058490.860- 262 Este: 616564.890 Norte: 7058562.960 – 263 Este: 616549.990 Norte:7058617.660 – 264 Este: 616502.790 Norte:7058734.510 – 265 Este: 616475.470 Norte:7058876.220- 266 Este: 616485.400 Norte: 7058985.610 – 267 Este:616507.710 Norte:7059048.630 – 268 Este: 616497.780 Norte:7059088.400 - 269 Este: 616420.770 Norte: 7059187.850 – 270 Este: 616388.480 Norte: 7059274.870 – 271Este: 616333.830 Norte: 7059317.130 – 272 Este: 616331.340 Norte: 7059543.370 – 273 Este: 616403.380 Norte: 7059615.470 – 274 Este: 616371.260 Norte: 7059800.570 – 275 Este: 616326.550 Norte: 7059934.820 -276 Este: 616316.610 Norte: 7059977.090 – 277 Este:616294.260 Norte: 7060021.840 – 278 Este: 616264.450 Norte: 7060064.100 – 279 Este: 616209.800 Norte: 7060133.720 – 280 Este: 616143.010 Norte: 7060261.690 – 281 Este: 616222.500 Norte: 7060351.190 – 282 Este: 616287.080 Norte: 7060400.910 – 283 Este: 616361.610 Norte: 7060445.660 – 284 Este: 616378.990 Norte: 7060465.550 – 285 Este: 616391.410


DIPUTADO NACIONAL


Abg. Del Pilar Viquez Cabrera
Diputada Nacional

68 (sesenta y ocho)

“Sesquicentenario de la Epopeya Nacional 1864 - 1870”



**HONORABLE CÁMARA
DE DIPUTADOS**
CONGRESO NACIONAL

Misión: "Legislar y controlar acorde a la representación departamental y capital, para la consolidación del estado social de derecho".

Norte: 7060495.390 – 286 Este: 616441.100 Norte: 7060584.890 – 287 Este: 616500.710
Norte: 7060679.360 – 288 Este: 616540.460 Norte: 7060729.090 – 289 Este: 616617.470
Norte: 7060816.100

Línea 285-286: Con rumbo N 32º 15' 06" E (Norte treinta y dos grados quince minutos cero seis segundos Este) mide 111.70 m (ciento once metros con setenta centímetros), y linda con los derechos de calles existentes y eje de calle trazado desde el la línea 253 a 289 con las siguientes coordenadas UTM zona 21 j 253 Este: 615667.520 Norte: 7055981.950 -254 Este: 615715.116 Norte: 7056006.526 – 255 Este: 616848.410 Norte: 7057626.900 – 256 Este: 616810.870 Norte:7057834.650 – 257 Este:616750.820 Norte:7058102.680-258 Este:616750.910 Norte:7058161.570 – 259 Este: 616706.200 Norte: 7058201.350-260 Este: 616641.021 Norte: 7058331.260 – 261 Este: 616572.350 Norte: 7058490.860- 262 Este: 616564.890 Norte: 7058562.960 – 263 Este: 616549.990 Norte:7058617.660 – 264 Este: 616502.790 Norte:7058734.510 – 265 Este: 616475.470 Norte:7058876.220- 266 Este: 616485.400 Norte: 7058985.610 – 267 Este:616507.710 Norte:7059048.630 – 268 Este: 616497.780 Norte:7059088.400 - 269 Este: 616420.770 Norte: 7059187.850 – 270 Este: 616388.480 Norte: 7059274.870 – 271Este: 616333.830 Norte: 7059317.130 – 272 Este: 616331.340 Norte: 7059543.370 – 273 Este: 616403.380 Norte: 7059615.470 – 274 Este: 616371.260 Norte: 7059800.570 – 275 Este: 616326.550 Norte: 7059934.820 -276 Este: 616316.610 Norte: 7059977.090 – 277 Este:616294.260 Norte: 7060021.840 – 278 Este: 616264.450 Norte: 7060064.100 – 279 Este: 616209.800 Norte: 7060133.720 – 280 Este: 616143.010 Norte: 7060261.690 – 281 Este: 616222.500 Norte: 7060351.190 – 282 Este: 616287.080 Norte: 7060400.910 – 283 Este: 616361.610 Norte: 7060445.660 – 284 Este: 616378.990 Norte: 7060465.550 – 285 Este: 616391.410 Norte: 7060495.390 – 286 Este: 616441.100 Norte: 7060584.890 – 287 Este: 616500.710 Norte: 7060679.360 – 288 Este: 616540.460 Norte: 7060729.090 – 289 Este: 616617.470 Norte: 7060816.100

Línea 286-287: Con rumbo N 38º 38' 09" E (Norte treinta y ocho grados treinta y ocho minutos cero nueve segundos Este) mide 63.66 m (sesenta y tres metros con sesenta y seis centímetros), y linda con los derechos de calles existentes y eje de calle trazado desde el la línea 253 a 289 con las siguientes coordenadas UTM zona 21 j 253 Este: 615667.520 Norte: 7055981.950 -254 Este: 615715.116 Norte: 7056006.526 – 255 Este: 616848.410 Norte: 7057626.900 – 256 Este: 616810.870 Norte:7057834.650 – 257



Tomás Acosta
DIPUTADO NACIONAL

Del Pilar Vázquez Cabrera
Diputada Nacional

69 (sesenta y nueve)

“Sesquicentenario de la Epopeya Nacional 1864 - 1870”




**HONORABLE CÁMARA
DE DIPUTADOS**
CONGRESO NACIONAL

Misión: "Legislar y controlar acorde a la representación departamental y capital, para la consolidación del estado social de derecho".

Este:616750.820 Norte:7058102.680-258 Este:616750.910 Norte:7058161.570 – 259 Este:
616706.200 Norte: 7058201.350-260 Este: 616641.021 Norte: 7058331.260 – 261 Este:
616572.350 Norte: 7058490.860- 262 Este: 616564.890 Norte: 7058562.960 – 263 Este:
616549.990 Norte:7058617.660 – 264 Este: 616502.790 Norte:7058734.510 – 265 Este:
616475.470 Norte:7058876.220- 266 Este: 616485.400 Norte: 7058985.610 – 267
Este:616507.710 Norte:7059048.630 – 268 Este: 616497.780 Norte:7059088.400 - 269 Este:
616420.770 Norte: 7059187.850 – 270 Este: 616388.480 Norte: 7059274.870 – 271Este:
616333.830 Norte: 7059317.130 – 272 Este: 616331.340 Norte: 7059543.370 – 273 Este:
616403.380 Norte: 7059615.470 – 274 Este: 616371.260 Norte: 7059800.570 – 275 Este:
616326.550 Norte: 7059934.820 -276 Este: 616316.610 Norte: 7059977.090 – 277
Este:616294.260 Norte: 7060021.840 – 278 Este: 616264.450 Norte: 7060064.100 – 279
Este: 616209.800 Norte: 7060133.720 – 280 Este: 616143.010 Norte: 7060261.690 – 281
Este: 616222.500 Norte: 7060351.190 – 282 Este: 616287.080 Norte: 7060400.910 – 283
Este: 616361.610 Norte: 7060445.660 – 284 Este: 616378.990 Norte: 7060465.550 – 285
Este: 616391.410 Norte: 7060495.390 – 286 Este: 616441.100 Norte: 7060584.890 – 287
Este: 616500.710 Norte: 7060679.360 – 288 Este: 616540.460 Norte: 7060729.090 – 289
Este: 616617.470 Norte: 7060816.100

Línea 287-288: Con rumbo N 41º 30' 40" E (Norte cuarenta y un grados treinta minutos cuarenta segundos Este) mide 116.20 m (ciento dieciséis metros con veinte centímetros), y linda con los derechos de calles existentes y eje de calle trazado desde el la línea 253 a 289 con las siguientes coordenadas UTM zona 21 j 253 Este: 615667.520 Norte: 7055981.950 -254 Este: 615715.116 Norte: 7056006.526 – 255 Este: 616848.410 Norte: 7057626.900 – 256 Este: 616810.870 Norte:7057834.650 – 257 Este:616750.820 Norte:7058102.680-258 Este:616750.910 Norte:7058161.570 – 259 Este: 616706.200 Norte: 7058201.350-260 Este: 616641.021 Norte: 7058331.260 – 261 Este: 616572.350 Norte: 7058490.860- 262 Este: 616564.890 Norte: 7058562.960 – 263 Este: 616549.990 Norte:7058617.660 – 264 Este: 616502.790 Norte:7058734.510 – 265 Este: 616475.470 Norte:7058876.220- 266 Este: 616485.400 Norte: 7058985.610 – 267 Este:616507.710 Norte:7059048.630 – 268 Este: 616497.780 Norte:7059088.400 - 269 Este: 616420.770 Norte: 7059187.850 – 270 Este: 616388.480 Norte: 7059274.870 – 271Este: 616333.830 Norte: 7059317.130 – 272 Este: 616331.340 Norte: 7059543.370 – 273 Este: 616403.380 Norte: 7059615.470 – 274 Este: 616371.260 Norte: 7059800.570 – 275 Este: 616326.550 Norte: 7059934.820 -276 Este: 616316.610 Norte: 7059977.090 – 277 Este:616294.260


Sebastian Remesourki
DIPUTADO NACIONAL


Abg. Del Pilar Vargas Cabrera
Diputada Nacional

70 (setenta)

“Sesquicentenario de la Epopeya Nacional 1864 - 1870”



**HONORABLE CÁMARA
DE DIPUTADOS**
CONGRESO NACIONAL

Misión: "Legislar y controlar acorde a la representación departamental y capital, para la consolidación del estado social de derecho".

Norte: 7060021.840 – 278 Este: 616264.450 Norte: 7060064.100 – 279 Este: 616209.800
Norte: 7060133.720 – 280 Este: 616143.010 Norte: 7060261.690 – 281 Este: 616222.500
Norte: 7060351.190 – 282 Este: 616287.080 Norte: 7060400.910 – 283 Este: 616361.610
Norte: 7060445.660 – 284 Este: 616378.990 Norte: 7060465.550 – 285 Este: 616391.410
Norte: 7060495.390 – 286 Este: 616441.100 Norte: 7060584.890 – 287 Este: 616500.710
Norte: 7060679.360 – 288 Este: 616540.460 Norte: 7060729.090 – 289 Este: 616617.470
Norte: 7060816.100

Línea 288-289: Con rumbo N 53º 07' 10" E (Norte cincuenta y tres grados
cero siete minutos diez segundos Este) mide 181.94 m (ciento ochenta y uno metros con
noventa y cuatro centímetros), y linda con los derechos de calles existentes y eje de calle
trazado desde el la línea 253 a 289 con las siguientes coordenadas UTM zona 21 j 253 Este:
615667.520 Norte: 7055981.950 -254 Este: 615715.116 Norte: 7056006.526 – 255 Este:
616848.410 Norte: 7057626.900 – 256 Este: 616810.870 Norte:7057834.650 – 257
Este:616750.820 Norte:7058102.680-258 Este:616750.910 Norte:7058161.570 – 259 Este:
616706.200 Norte: 7058201.350-260 Este: 616641.021 Norte: 7058331.260 – 261 Este:
616572.350 Norte: 7058490.860- 262 Este: 616564.890 Norte: 7058562.960 – 263 Este:
616549.990 Norte:7058617.660 – 264 Este: 616502.790 Norte:7058734.510 – 265 Este:
616475.470 Norte:7058876.220- 266 Este: 616485.400 Norte: 7058985.610 – 267
Este:616507.710 Norte:7059048.630 – 268 Este: 616497.780 Norte:7059088.400 - 269 Este:
616420.770 Norte: 7059187.850 – 270 Este: 616388.480 Norte: 7059274.870 – 271Este:
616333.830 Norte: 7059317.130 – 272 Este: 616331.340 Norte: 7059543.370 – 273 Este:
616403.380 Norte: 7059615.470 – 274 Este: 616371.260 Norte: 7059800.570 – 275 Este:
616326.550 Norte: 7059934.820 -276 Este: 616316.610 Norte: 7059977.090 – 277
Este:616294.260 Norte: 7060021.840 – 278 Este: 616264.450 Norte: 7060064.100 – 279
Este: 616209.800 Norte: 7060133.720 – 280 Este: 616143.010 Norte: 7060261.690 – 281
Este: 616222.500 Norte: 7060351.190 – 282 Este: 616287.080 Norte: 7060400.910 – 283
Este: 616361.610 Norte: 7060445.660 – 284 Este: 616378.990 Norte: 7060465.550 – 285
Este: 616391.410 Norte: 7060495.390 – 286 Este: 616441.100 Norte: 7060584.890 – 287
Este: 616500.710 Norte: 7060679.360 – 288 Este: 616540.460 Norte: 7060729.090 – 289
Este: 616617.470 Norte: 7060816.100


Sebastian Remesowski
DIPUTADO NACIONAL


Abg. Del Pilar Vargas Cabrera
Diputada Nacional

71 (setenta y uno)

“Sesquicentenario de la Epopeya Nacional 1864 - 1870”



**HONORABLE CÁMARA
DE DIPUTADOS**

CONGRESO NACIONAL

Misión: "Legislar y controlar acorde a la representación departamental y capital, para la consolidación del estado social de derecho".

Línea 289-290: Con rumbo N 35° 29' 24" E (Norte treinta y cinco grados veintinueve minutos veinticuatro segundos Este) mide 2709.66 m (dos mil setecientos nueve metros con sesenta y seis centímetros), y linda con derechos desconocidos

Línea 290-291: Con rumbo N 84° 55' 34" E (Norte ochenta y cuatro grados cincuenta y cinco minutos treinta y cuatro segundos Este) mide 1055.54 m (un mil cincuenta y cinco metros con cincuenta y cuatro centímetros), y linda con derechos desconocidos

Línea 291-292: Con rumbo N 45° 23' 36" E (Norte cuarenta y cinco grados veintitrés minutos treinta y seis segundos Este) mide 2569.15 m (dos mil quinientos sesenta y nueve metros con quince centímetros), y linda con derechos desconocidos

Línea 292-293: Con rumbo N 42° 39' 15" W (Norte cuarenta y dos grados treinta y nueve minutos quince segundos Oeste) mide 780.89 m (setecientos ochenta metros con ochenta y nueve centímetros), y linda con derechos desconocidos

Línea 293-294: Con rumbo N 57° 43' 51" W (Norte cincuenta y siete grados cuarenta y tres minutos cincuenta y un segundos Oeste) mide 183.99 m (ciento ochenta y tres metros con noventa y nueve centímetros), y linda con derechos desconocidos

Línea 294-295: Con rumbo N 46° 06' 22" W (Norte cuarenta y seis grados cero seis minutos veintidós segundos Oeste) mide 2262.44 m (dos mil doscientos sesenta y dos metros con cuarenta y cuatro centímetros), y linda con derechos desconocidos

Línea 295-296: Con rumbo N 40° 02' 05" W (Norte cuarenta grados cero dos minutos cero cinco segundos Oeste) mide 1228.23 m (un mil doscientos veintiocho metros con veintitrés centímetros), y linda con derechos desconocidos

Línea 296-297: Con rumbo N 34° 48' 38" W (Norte treinta y cuatro grados cuarenta y ocho minutos treinta y ocho segundos Oeste) mide 152.89 m (ciento cincuenta y dos metros con ochenta y nueve centímetros), y linda con derechos desconocidos


Sebastián Romero
DIPUTADO NACIONAL


Abg. Delia María Vargas Palma
Diputada Nacional

“Sesquicentenario de la Epopeya Nacional 1864 - 1870”



**HONORABLE CÁMARA
DE DIPUTADOS**
CONGRESO NACIONAL

Misión: "Legislar y controlar acorde a la representación departamental y capital, para la consolidación del estado social de derecho".

Línea 297-298: Con rumbo N 61º 00' 45" W (Norte sesenta y un grados cero cero minutos cuarenta y cinco segundos Oeste) mide 164.85 m (ciento sesenta y cuatro metros con ochenta y cinco centímetros), y linda con derechos desconocidos

Línea 298-299: Con rumbo N 47º 03' 16" W (Norte cuarenta y siete grados cero tres minutos dieciséis segundos Oeste) mide 72.58 m (setenta y dos metros con cincuenta y ocho centímetros), y linda con derechos desconocidos

Línea 299-300: Con rumbo S 82º 23' 06" W (Sur ochenta y dos grados veintitrés minutos cero seis segundos Oeste) mide 57.43 m (cincuenta y siete metros con cuarenta y tres centímetros), y linda con derechos desconocidos

Línea 300-301: Con rumbo N 56º 14' 32" W (Norte cincuenta y seis grados catorce minutos treinta y dos segundos Oeste) mide 82.15 m (ochenta y dos metros con quince centímetros), y linda con derechos desconocidos

Línea 301-302: Con rumbo N 29º 15' 55" W (Norte veintinueve grados quince minutos cincuenta y cinco segundos Oeste) mide 169.36 m (ciento sesenta y nueve metros con treinta y seis centímetros), y linda con derechos desconocidos

Línea 302-303: Con rumbo N 88º 51' 02" W (Norte ochenta y ocho grados cincuenta y un minutos cero dos segundos Oeste) mide 220.83 m (doscientos veinte metros con ochenta y tres centímetros), y linda con derechos desconocidos

Línea 303-304: Con rumbo N 62º 07' 12" W (Norte sesenta y dos grados cero siete minutos doce segundos Oeste) mide 154.55 m (ciento cincuenta y cuatro metros con cincuenta y cinco centímetros), y linda con derechos desconocidos

Línea 304-305: Con rumbo N 35º 27' 52" W (Norte treinta y cinco grados veintisiete minutos cincuenta y dos segundos Oeste) mide 65.39 m (sesenta y cinco metros con treinta y nueve centímetros), y linda con derechos desconocidos


Sebastian Premesowski
DIPUTADO NACIONAL


Abg. Del Pilar Vasquez Cabreza
Diputada Nacional

“Sesquicentenario de la Epopeya Nacional 1864 - 1870”



**HONORABLE CÁMARA
DE DIPUTADOS**
CONGRESO NACIONAL

Misión: "Legislar y controlar acorde a la representación departamental y capital, para la consolidación del estado social de derecho".

Línea 305-306: Con rumbo N 57º 56' 01" W (Norte cincuenta y siete grados cincuenta y seis minutos cero un segundos Oeste) mide 71.65 m (setenta y uno metros con sesenta y cinco centímetros), y linda con derechos desconocidos

Línea 306-307: Con rumbo N 34º 37' 34" W (Norte treinta y cuatro grados treinta y siete minutos treinta y cuatro segundos Oeste) mide 120.20 m (ciento veinte metros con veinte centímetros), y linda con derechos desconocidos

Línea 307-308: Con rumbo N 61º 38' 50" W (Norte sesenta y un grados treinta y ocho minutos cincuenta segundos Oeste) mide 56.05 m (cincuenta y seis metros con cero cinco centímetros), y linda con derechos desconocidos

Línea 308-309: Con rumbo N 75º 25' 51" W (Norte setenta y cinco grados veinticinco minutos cincuenta y un segundos Oeste) mide 105.86 m (ciento cinco metros con ochenta y seis centímetros), y linda con derechos desconocidos

Línea 309-310: Con rumbo N 66º 45' 07" W (Norte sesenta y seis grados cuarenta y cinco minutos cero siete segundos Oeste) mide 28.91 m (veintiocho metros con noventa y uno centímetros), y linda con derechos desconocidos

Línea 310-311: Con rumbo S 90º 00' 00" W (Sur noventa grados cero cero minutos cero cero segundos Oeste) mide 125.23 m (ciento veinticinco metros con veintitrés centímetros), y linda con derechos desconocidos

Línea 311-312: Con rumbo N 77º 26' 15" W (Norte setenta y siete grados veintiséis minutos quince segundos Oeste) mide 69.98 m (sesenta y nueve metros con noventa y ocho centímetros), y linda con derechos desconocidos

Línea 312-313: Con rumbo N 54º 56' 32" W (Norte cincuenta y cuatro grados cincuenta y seis minutos treinta y dos segundos Oeste) mide 46.36 m (cuarenta y seis metros con treinta y seis centímetros), y linda con derechos desconocidos


Sebastián Pomescaño
DIPUTADO NACIONAL


Abg. Del Pilar Viquez Cabrera
Diputada Nacional

71 (setenta y
cuatro)

“Sesquicentenario de la Epopeya Nacional 1864 - 1870”



**HONORABLE CÁMARA
DE DIPUTADOS**
CONGRESO NACIONAL

Misión: “Legislar y controlar acorde a la representación departamental y capital, para la consolidación del estado social de derecho”.

Línea 313-314: Con rumbo N 32º 12' 47" W (Norte treinta y dos grados doce minutos cuarenta y siete segundos Oeste) mide 85.43 m (ochenta y cinco metros con cuarenta y tres centímetros), y linda con derechos desconocidos

Línea 314-315: Con rumbo N 82º 51' 52" W (Norte ochenta y dos grados cincuenta y un minutos cincuenta y dos segundos Oeste) mide 61.18 m (sesenta y uno metros con dieciocho centímetros), y linda con derechos desconocidos

Línea 315-316: Con rumbo N 57º 06' 18" W (Norte cincuenta y siete grados cero seis minutos dieciocho segundos Oeste) mide 140.10 m (ciento cuarenta metros con diez centímetros), y linda con derechos desconocidos

Línea 316-317: Con rumbo N 31º 22' 01" W (Norte treinta y un grados veintidós minutos cero un segundos Oeste) mide 80.19 m (ochenta metros con diecinueve centímetros), y linda con derechos desconocidos

Línea 317-318: Con rumbo N 63º 22' 41" W (Norte sesenta y tres grados veintidós minutos cuarenta y un segundos Oeste) mide 229.21 m (doscientos veintinueve metros con veintiuno centímetros), y linda con derechos desconocidos

Línea 318-319: Con rumbo N 67º 47' 14" W (Norte sesenta y siete grados cuarenta y siete minutos catorce segundos Oeste) mide 110.67 m (ciento diez metros con sesenta y siete centímetros), y linda con derechos desconocidos

Línea 319-320: Con rumbo N 74º 00' 48" W (Norte setenta y cuatro grados cero minutos cuarenta y ocho segundos Oeste) mide 110.52 m (ciento diez metros con cincuenta y dos centímetros), y linda con derechos desconocidos

Línea 320-321: Con rumbo S 88º 31' 31" W (Sur ochenta y ocho grados treinta y un minutos treinta y un segundos Oeste) mide 148.04 m (ciento cuarenta y ocho metros con cero cuatro centímetros), y linda con derechos desconocidos


Sebastian Premesowski
DIPUTADO NACIONAL


Abg. Del Pilar Márquez Caballero
Diputada Nacional

“Sesquicentenario de la Epopeya Nacional 1864 - 1870”



**HONORABLE CÁMARA
DE DIPUTADOS**
CONGRESO NACIONAL

Misión: "Legislar y controlar acorde a la representación departamental y capital, para la consolidación del estado social de derecho".

Línea 321-322: Con rumbo N 72° 12' 48" W (Norte setenta y dos grados doce minutos cuarenta y ocho segundos Oeste) mide 199.26 m (ciento noventa y nueve metros con veintiséis centímetros), y linda con derechos desconocidos

Línea 322-323: Con rumbo N 66° 54' 02" W (Norte sesenta y seis grados cincuenta y cuatro minutos cero dos segundos Oeste) mide 104.61 m (ciento cuatro metros con sesenta y uno centímetros), y linda con derechos desconocidos

Línea 323-324: Con rumbo N 58° 10' 41" W (Norte cincuenta y ocho grados diez minutos cuarenta y un segundos Oeste) mide 170.74 m (ciento setenta metros con setenta y cuatro centímetros), y linda con derechos desconocidos

Línea 324-325: Con rumbo N 81° 26' 52" W (Norte ochenta y un grados veintiséis minutos cincuenta y dos segundos Oeste) mide 139.73 m (ciento treinta y nueve metros con setenta y tres centímetros), y linda con derechos desconocidos


Línea 325-326: Con rumbo S 80° 06' 41" W (Sur ochenta grados cero seis minutos cuarenta y un segundos Oeste) mide 161.30 m (ciento sesenta y uno metros con treinta centímetros), y linda con derechos desconocidos

Línea 326-327: Con rumbo N 86° 02' 44" W (Norte ochenta y seis grados cero dos minutos cuarenta y cuatro segundos Oeste) mide 200.83 m (doscientos metros con ochenta y tres centímetros), y linda con derechos desconocidos

Línea 327-328: Con rumbo N 42° 38' 20" W (Norte cuarenta y dos grados treinta y ocho minutos veinte segundos Oeste) mide 122.38 m (ciento veintidós metros con treinta y ocho centímetros), y linda con derechos desconocidos

Línea 328-329: Con rumbo N 74° 14' 32" W (Norte setenta y cuatro grados catorce minutos treinta y dos segundos Oeste) mide 484.55 m (cuatrocientos ochenta y cuatro metros con cincuenta y cinco centímetros), y linda con derechos desconocidos


Sebastián Romesowski
DIPUTADO NACIONAL


Olga Del Pilar Vásquez Cabrera
Diputada Nacional

76 (setenta y seis)

“Sesquicentenario de la Epopeya Nacional 1864 - 1870”



**HONORABLE CÁMARA
DE DIPUTADOS**
CONGRESO NACIONAL

Misión: "Legislar y controlar acorde a la representación departamental y capital, para la consolidación del estado social de derecho".

Línea 329-330: Con rumbo N 75° 20' 34" W (Norte setenta y cinco grados veinte minutos treinta y cuatro segundos Oeste) mide 82.12 m (ochenta y dos metros con doce centímetros), y linda con derechos desconocidos

Línea 330-331: Con rumbo N 24° 43' 08" W (Norte veinticuatro grados cuarenta y tres minutos cero ocho segundos Oeste) mide 99.12 m (noventa y nueve metros con doce centímetros), y linda con derechos desconocidos

Línea 331-332: Con rumbo N 75° 55' 43" W (Norte setenta y cinco grados cincuenta y cinco minutos cuarenta y tres segundos Oeste) mide 47.38 m (cuarenta y siete metros con treinta y ocho centímetros), y linda con derechos desconocidos

Línea 332-333: Con rumbo N 59° 17' 16" W (Norte cincuenta y nueve grados diecisiete minutos dieciséis segundos Oeste) mide 187.61 m (ciento ochenta y siete metros con sesenta y uno centímetros), y linda con derechos desconocidos


Línea 333-334: Con rumbo N 29° 41' 02" W (Norte veintinueve grados cuarenta y un minutos cero dos segundos Oeste) mide 55.81 m (cincuenta y cinco metros con ochenta y uno centímetros), y linda con derechos desconocidos

Línea 334-335: Con rumbo N 49° 49' 44" W (Norte cuarenta y nueve grados cuarenta y nueve minutos cuarenta y cuatro segundos Oeste) mide 171.78 m (ciento setenta y uno metros con setenta y ocho centímetros), y linda con derechos del campo comunal de la colonia Amistad Padrón N°: 2081

Línea 335-336: Con rumbo N 11° 09' 27" W (Norte once grados cero nueve minutos veintisiete segundos Oeste) mide 244.75 m (doscientos cuarenta y cuatro metros con setenta y cinco centímetros), y linda con derechos del campo comunal de la colonia Amistad Padrón N°: 2081

Línea 336-337: Con rumbo N 26° 30' 21" E (Norte veintiséis grados treinta minutos veintiún segundos Este) mide 82.19 m (ochenta y dos metros con diecinueve centímetros), y linda con derechos del campo comunal de la colonia Amistad Padrón N°: 2081


Sebastián Remescual
DIPUTADO NACIONAL


Abg. Doris Pilar Pineda Caldera
Diputada Nacional 77 (setenta y siete)

“Sesquicentenario de la Epopeya Nacional 1864 - 1870”



**HONORABLE CÁMARA
DE DIPUTADOS**
CONGRESO NACIONAL

Misión: "Legislar y controlar acorde a la representación departamental y capital, para la consolidación del estado social de derecho".

Línea 337-338: Con rumbo N 12° 29' 42" W (Norte doce grados veintinueve minutos cuarenta y dos segundos Oeste) mide 135.61 m (ciento treinta y cinco metros con sesenta y uno centímetros), y linda con derechos del campo comunal de la colonia Amistad Padrón N°: 2081

Línea 338-339: Con rumbo N 22° 28' 18" W (Norte veintidós grados veintiocho minutos dieciocho segundos Oeste) mide 326.35 m (trescientos veintiséis metros con treinta y cinco centímetros), y linda con derechos del campo comunal de la colonia Amistad Padrón N°: 2081

Línea 339-340: Con rumbo N 14° 11' 55" W (Norte catorce grados once minutos cincuenta y cinco segundos Oeste) mide 557.59 m (quinientos cincuenta y siete metros con cincuenta y nueve centímetros), y linda con derechos del campo comunal de la colonia Amistad Padrón N°: 2081


Línea 340-341: Con rumbo N 39° 30' 01" W (Norte treinta y nueve grados treinta minutos cero un segundos Oeste) mide 156.41 m (ciento cincuenta y seis metros con cuarenta y uno centímetros), y linda con derechos del campo comunal de la colonia Amistad Padrón N°: 2081

Línea 341-342: Con rumbo N 69° 23' 40" W (Norte sesenta y nueve grados veintitrés minutos cuarenta segundos Oeste) mide 56.77 m (cincuenta y seis metros con setenta y siete centímetros), y linda con derechos del campo comunal de la colonia Amistad Padrón N°: 2081

Línea 342-343: Con rumbo N 21° 24' 14" W (Norte veintiún grados veinticuatro minutos catorce segundos Oeste) mide 50.06 m (cincuenta metros con cero seis centímetros), y linda con derechos del campo comunal de la colonia Amistad Padrón N°: 2081

Línea 343-344: Con rumbo N 61° 38' 55" W (Norte sesenta y un grados treinta y ocho minutos cincuenta y cinco segundos Oeste) mide 24.53 m (veinticuatro metros con cincuenta y tres centímetros), y linda con derechos del campo comunal de la colonia Amistad Padrón N°: 2081


Sebastián Remesocort
DIPUTADO NACIONAL


Olga Delgado
Diputada Nacional
78 (setenta y ocho)

“Sesquicentenario de la Epopeya Nacional 1864 - 1870”



**HONORABLE CÁMARA
DE DIPUTADOS**
CONGRESO NACIONAL

Misión: "Legislar y controlar acorde a la representación departamental y capital, para la consolidación del estado social de derecho".

Línea 344-345: Con rumbo N 79° 11' 13" W (Norte setenta y nueve grados once minutos trece segundos Oeste) mide 35.50 m (treinta y cinco metros con cincuenta centímetros), y linda con derechos del campo comunal de la colonia Amistad Padrón N°: 2081

Línea 345-346: Con rumbo N 44° 56' 33" W (Norte cuarenta y cuatro grados cincuenta y seis minutos treinta y tres segundos Oeste) mide 14.11 m (catorce metros con once centímetros), y linda con derechos del campo comunal de la colonia Amistad Padrón N°: 2081

Línea 346-347: Con rumbo N 04° 44' 58" E (Norte cero cuatro grados cuarenta y cuatro minutos cincuenta y ocho segundos Este) mide 40.10 m (cuarenta metros con diez centímetros), y linda con derechos del campo comunal de la colonia Amistad Padrón N°: 2081


Línea 347-348: Con rumbo N 25° 03' 02" W (Norte veinticinco grados cero tres minutos cero dos segundos Oeste) mide 67.69 m (sesenta y siete metros con sesenta y nueve centímetros), y linda con derechos del campo comunal de la colonia Amistad Padrón N°: 2081

Línea 348-349: Con rumbo N 37° 20' 22" W (Norte treinta y siete grados veinte minutos veintidós segundos Oeste) mide 63.44 m (sesenta y tres metros con cuarenta y cuatro centímetros), y linda con derechos del campo comunal de la colonia Amistad Padrón N°: 2081

Línea 349-350: Con rumbo S 89° 31' 41" W (Sur ochenta y nueve grados treinta y un minutos cuarenta y un segundos Oeste) mide 57.07 m (cincuenta y siete metros con cero siete centímetros), y linda con derechos del campo comunal de la colonia Amistad Padrón N°: 2081

Línea 350-351: Con rumbo N 39° 52' 42" W (Norte treinta y nueve grados cincuenta y dos minutos cuarenta y dos segundos Oeste) mide 114.93 m (ciento catorce


Sebastián Romero
DIPUTADO NACIONAL


Del Pilar Viquez Cabrera
Diputada Nacional
79 (setenta y nueve)

“Sesquicentenario de la Epopeya Nacional 1864 - 1870”



**HONORABLE CÁMARA
DE DIPUTADOS**
CONGRESO NACIONAL

Misión: "Legislar y controlar acorde a la representación departamental y capital, para la consolidación del estado social de derecho".

metros con noventa y tres centímetros), y linda con derechos del campo comunal de la colonia Amistad Padrón N°: 2081

Línea 351-352: Con rumbo N 79° 36' 34" W (Norte setenta y nueve grados treinta y seis minutos treinta y cuatro segundos Oeste) mide 16.13 m (dieciséis metros con trece centímetros), y linda con derechos del campo comunal de la colonia Amistad Padrón N°: 2081

Línea 352-353: Con rumbo S 62° 57' 56" W (Sur sesenta y dos grados cincuenta y siete minutos cincuenta y seis segundos Oeste) mide 28.38 m (veintiocho metros con treinta y ocho centímetros), y linda con derechos del campo comunal de la colonia Amistad Padrón N°: 2081


Línea 353-354: Con rumbo N 85° 33' 05" W (Norte ochenta y cinco grados treinta y tres minutos cinco segundos Oeste) mide 41.38 m (cuarenta y uno metros con treinta y ocho centímetros), y linda con derechos del campo comunal de la colonia Amistad Padrón N°: 2081

Línea 354-355: Con rumbo N 67° 21' 30" W (Norte sesenta y siete grados veintiún minutos treinta segundos Oeste) mide 72.42 m (setenta y dos metros con cuarenta y dos centímetros), y linda con derechos del campo comunal de la colonia Amistad Padrón N°: 2081

Línea 355-356: Con rumbo N 26° 57' 45" W (Norte veintiséis grados cincuenta y siete minutos cuarenta y cinco segundos Oeste) mide 14.18 m (catorce metros con dieciocho centímetros), y linda con derechos del campo comunal de la colonia Amistad Padrón N°: 2081

Línea 356-357: Con rumbo N 00° 28' 42" W (Norte cero cero grados veintiocho minutos cuarenta y dos segundos Oeste) mide 73.06 m (setenta y tres metros


Sebastian Remijnhout
DIPUTADO NACIONAL


Abg. Delia Patricia Vazquez Cabrera
Diputada Nacional
80 (ochenta)

“Sesquicentenario de la Epopeya Nacional 1864 - 1870”



**HONORABLE CÁMARA
DE DIPUTADOS**
CONGRESO NACIONAL

Misión: "Legislar y controlar acorde a la representación departamental y capital, para la consolidación del estado social de derecho".

con cero seis centímetros), y linda con derechos del campo comunal de la colonia Amistad Padrón N°: 2081

Línea 357-358: Con rumbo N 45° 53' 38" W (Norte cuarenta y cinco grados cincuenta y tres minutos treinta y ocho segundos Oeste) mide 26.74 m (veintiséis metros con setenta y cuatro centímetros), y linda con derechos del campo comunal de la colonia Amistad Padrón N°: 2081

Línea 358-359: Con rumbo N 60° 41' 50" W (Norte sesenta grados cuarenta y un minutos cincuenta segundos Oeste) mide 25.56 m (veinticinco metros con cincuenta y seis centímetros), y linda con derechos del campo comunal de la colonia Amistad Padrón N°: 2081

Línea 359-360: Con rumbo N 88° 21' 16" W (Norte ochenta y ocho grados veintiún minutos dieciséis segundos Oeste) mide 82.53 m (ochenta y dos metros con cincuenta y tres centímetros), y linda con derechos del campo comunal de la colonia Amistad Padrón N°: 2081

Línea 360-361: Con rumbo N 60° 49' 36" W (Norte sesenta grados cuarenta y nueve minutos treinta y seis segundos Oeste) mide 32.82 m (treinta y dos metros con ochenta y dos centímetros), y linda con derechos del campo comunal de la colonia Amistad Padrón N°: 2081

Línea 361-362: Con rumbo N 16° 16' 06" W (Norte dieciséis grados dieciséis minutos cero seis segundos Oeste) mide 128.15 m (ciento veintiocho metros con quince centímetros), y linda con derechos del campo comunal de la colonia Amistad Padrón N°: 2081

Línea 362-363: Con rumbo N 63° 55' 21" W (Norte sesenta y tres grados cincuenta y cinco minutos veintiún segundos Oeste) mide 56.76 m (cincuenta y seis metros con setenta y seis centímetros), y linda con derechos del campo comunal de la colonia Amistad Padrón N°: 2081


Sebastián Promesowski
DIPUTADO NACIONAL


Abg. Del Pilar Márquez Cabrera
Diputada Nacional

81 (ochenta y uno)

“Sesquicentenario de la Epopeya Nacional 1864 - 1870”



**HONORABLE CÁMARA
DE DIPUTADOS**
CONGRESO NACIONAL

Misión: "Legislar y controlar acorde a la representación departamental y capital, para la consolidación del estado social de derecho".

Línea 363-364: Con rumbo N 44° 14' 52" W (Norte cuarenta y cuatro grados catorce minutos cincuenta y dos segundos Oeste) mide 9.16 m (nueve metros con dieciséis centímetros), y linda con derechos del campo comunal de la colonia Amistad Padrón N°: 2081

Línea 364-365: Con rumbo N 17° 46' 29" E (Norte diecisiete grados cuarenta y seis minutos veintinueve segundos Este) mide 10.15 m (diez metros con quince centímetros), y linda con derechos del campo comunal de la colonia Amistad Padrón N°: 2081

Línea 365-366: Con rumbo N 37° 47' 10" W (Norte treinta y siete grados cuarenta y siete minutos diez segundos Oeste) mide 183.12 m (ciento ochenta y tres metros con doce centímetros), y linda con derechos del campo comunal de la colonia Amistad Padrón N°: 2081

Línea 366-367: Con rumbo N 75° 54' 01" W (Norte setenta y cinco grados cincuenta y cuatro minutos cero un segundos Oeste) mide 26.23 m (veintiséis metros con veintitrés centímetros), y linda con derechos del campo comunal de la colonia Amistad Padrón N°: 2081

Línea 367-368: Con rumbo N 30° 39' 08" W (Norte treinta grados treinta y nueve minutos ocho segundos Oeste) mide 25.22 m (veinticinco metros con veintidós centímetros), y linda con derechos del campo comunal de la colonia Amistad Padrón N°: 2081

Línea 368-369: Con rumbo N 04° 09' 21" W (Norte cero grados cuatro minutos veintiún segundos Oeste) mide 98.66 m (noventa y ocho metros con sesenta y seis centímetros), y linda con derechos del campo comunal de la colonia Amistad Padrón N°: 2081

Línea 369-370: Con rumbo N 29° 39' 35" W (Norte veintinueve grados treinta y nueve minutos treinta y cinco segundos Oeste) mide 32.56 m (treinta y dos metros con cincuenta y seis centímetros), y linda con derechos del campo comunal de la colonia Amistad Padrón N°: 2081

Sebastián Promis
DIPUTADO NACIONAL

Abg. Del Pilar Viquez Cabrera
Diputada Nacional 82 (ochenta y dos)

“Sesquicentenario de la Epopeya Nacional 1864 - 1870”



**HONORABLE CÁMARA
DE DIPUTADOS**
CONGRESO NACIONAL

Misión: “Legislar y controlar acorde a la representación departamental y capital, para la consolidación del estado social de derecho”.

Línea 370-371: Con rumbo N 80° 38' 16" W (Norte ochenta grados treinta y ocho minutos dieciséis segundos Oeste) mide 38.60 m (treinta y ocho metros con sesenta centímetros), y linda con derechos del campo comunal de la colonia Amistad Padrón N°: 2081

Línea 371-372: Con rumbo N 46° 52' 52" W (Norte cuarenta y seis grados cincuenta y dos minutos cincuenta y dos segundos Oeste) mide 91.98 m (noventa y uno metros con noventa y ocho centímetros), y linda con derechos del campo comunal de la colonia Amistad Padrón N°: 2081

Línea 372-373: Con rumbo N 00° 27' 42" W (Norte cero cero grados veintisiete minutos cuarenta y dos segundos Oeste) mide 22.34 m (veintidós metros con treinta y cuatro centímetros), y linda con derechos del campo comunal de la colonia Amistad Padrón N°: 2081


Línea 373-374: Con rumbo N 27° 25' 38" E (Norte veintisiete grados veinticinco minutos treinta y ocho segundos Este) mide 67.76 m (sesenta y siete metros con setenta y seis centímetros), y linda con derechos del campo comunal de la colonia Amistad Padrón N°: 2081

Línea 374-375: Con rumbo N 63° 53' 39" E (Norte sesenta y tres grados cincuenta y tres minutos treinta y nueve segundos Este) mide 80.93 m (ochenta metros con noventa y tres centímetros), y linda con derechos del campo comunal de la colonia Amistad Padrón N°: 2081

Línea 375-376: Con rumbo N 38° 56' 09" E (Norte treinta y ocho grados cincuenta y seis minutos cero nueve segundos Este) mide 24.97 m (veinticuatro metros con noventa y siete centímetros), y linda con derechos del campo comunal de la colonia Amistad Padrón N°: 2081

Línea 376-377: Con rumbo N 04° 17' 37" W (Norte cero cuatro grados diecisiete minutos treinta y siete segundos Oeste) mide 47.28 m (cuarenta y siete metros


Sebastian Remondino
DIPUTADO NACIONAL


Abg. Del Pilar Vásquez Cabrera
Diputada Nacional
83 (ochenta y tres)

“Sesquicentenario de la Epopeya Nacional 1864 - 1870”



Misión: "Legislar y controlar acorde a la representación departamental y capital, para la consolidación del estado social de derecho".

con veintiocho centímetros), y linda con derechos del campo comunal de la colonia Amistad Padrón N°: 2081

Línea 377-378: Con rumbo N 41° 38' 46" W (Norte cuarenta y un grados treinta y ocho minutos cuarenta y seis segundos Oeste) mide 67.45 m (sesenta y siete metros con cuarenta y cinco centímetros), y linda con derechos del campo comunal de la colonia Amistad Padrón N°: 2081

Línea 378-379: Con rumbo N 63° 54' 49" W (Norte sesenta y tres grados cincuenta y cuatro minutos cuarenta y nueve segundos Oeste) mide 85.10 m (ochenta y cinco metros con diez centímetros), y linda con derechos del campo comunal de la colonia Amistad Padrón N°: 2081

Línea 379-380: Con rumbo S 79° 13' 46" W (Sur setenta y nueve grados trece minutos cuarenta y seis segundos Oeste) mide 141.86 m (ciento cuarenta y uno metros con ochenta y seis centímetros), y linda con derechos del campo comunal de la colonia Amistad Padrón N°: 2081

Línea 380-381: Con rumbo N 05° 13' 52" W (Norte cinco grados trece minutos cincuenta y dos segundos Oeste) mide 38.17 m (treinta y ocho metros con diecisiete centímetros), y linda con derechos del campo comunal de la colonia Amistad Padrón N°: 2081

Línea 381-382: Con rumbo N 23° 05' 11" W (Norte veintitrés grados cinco minutos once segundos Oeste) mide 82.48 m (ochenta y dos metros con cuarenta y ocho centímetros), y linda con derechos del campo comunal de la colonia Amistad Padrón N°: 2081

Línea 382-383: Con rumbo N 81° 49' 46" W (Norte ochenta y un grados cuarenta y nueve minutos cuarenta y seis segundos Oeste) mide 64.17 m (sesenta y cuatro metros con diecisiete centímetros), y linda con derechos del campo comunal de la colonia Amistad Padrón N°: 2081

Línea 383-384: Con rumbo N 51° 17' 54" W (Norte cincuenta y un grados diecisiete minutos cincuenta y cuatro segundos Oeste) mide 44.99 m (cuarenta y cuatro



Sebastián Troncoso
DIPUTADO NACIONAL

Abg. Del Pilar Viquez Cabrera
Diputada Nacional

84 (ochenta y cuatro)

“Sesquicentenario de la Epopeya Nacional 1864 - 1870”



**HONORABLE CÁMARA
DE DIPUTADOS**
CONGRESO NACIONAL

Misión: “Legislar y controlar acorde a la representación departamental y capital, para la consolidación del estado social de derecho”.

metros con noventa y nueve centímetros), y linda con derechos del campo comunal de la colonia Amistad Padrón N°: 2081

Línea 384-385: Con rumbo N 00° 28' 28" W (Norte cero cero grados veintiocho minutos veintiocho segundos Oeste) mide 50.73 m (cincuenta metros con setenta y tres centímetros), y linda con derechos del campo comunal de la colonia Amistad Padrón N°: 2081

Línea 385-386: Con rumbo N 14° 03' 01" E (Norte catorce grados cero tres minutos cero un segundos Este) mide 88.60 m (ochenta y ocho metros con sesenta centímetros), y linda con .386) y linda con derechos del campo comunal de la colonia Amistad Padrón N°: 2081

Línea 386-387: Con rumbo N 34° 04' 07" W (Norte treinta y cuatro grados cero cuatro minutos cero siete segundos Oeste) mide 68.83 m (sesenta y ocho metros con ochenta y tres centímetros), y linda con derechos del campo comunal de la colonia Amistad Padrón N°: 2081

Línea 387-388: Con rumbo N 20° 59' 47" W (Norte veinte grados cincuenta y nueve minutos cuarenta y siete segundos Oeste) mide 27.10 m (veintisiete metros con diez centímetros), y linda con derechos del campo comunal de la colonia Amistad Padrón N°: 2081

Línea 388-389: Con rumbo N 00° 28' 22" W (Norte cero cero grados veintiocho minutos veintidós segundos Oeste) mide 21.82 m (veintiuno metros con ochenta y dos centímetros), y linda con derechos del campo comunal de la colonia Amistad Padrón N°: 2081

Línea 389-390: Con rumbo N 44° 26' 27" E (Norte cuarenta y cuatro grados veintiséis minutos veintisiete segundos Este) mide 67.37 m (sesenta y siete metros con treinta y siete centímetros), y linda con derechos del campo comunal de la colonia Amistad Padrón N°: 2081

Línea 390-391: Con rumbo N 17° 57' 55" E (Norte diecisiete grados cincuenta y siete minutos cincuenta y cinco segundos Este) mide 120.35 m (ciento veinte metros con treinta y cinco centímetros), y linda con derechos del campo comunal de la colonia Amistad Padrón N°: 2081


DIPUTADO NACIONAL


Diputada Nacional 85 (ochenta y cinco)

“Sesquicentenario de la Epopeya Nacional 1864 - 1870”



**HONORABLE CÁMARA
DE DIPUTADOS**
CONGRESO NACIONAL

Misión: “Legislar y controlar acorde a la representación departamental y capital, para la consolidación del estado social de derecho”.

Línea 391-392: Con rumbo N 28º 59' 45" W (Norte veintiocho grados cincuenta y nueve minutos cuarenta y cinco segundos Oeste) mide 39.86 m (treinta y nueve metros con ochenta y seis centímetros), y linda con derechos del campo comunal de la colonia Amistad Padrón N°: 2081

Línea 392-393: Con rumbo N 14º 28' 57" W (Norte catorce grados veintiocho minutos cincuenta y siete segundos Oeste) mide 39.23 m (treinta y nueve metros con veintitrés centímetros), y linda con derechos del campo comunal de la colonia Amistad Padrón N°: 2081

Línea 393-394: Con rumbo N 83º 38' 33" W (Norte ochenta y tres grados treinta y ocho minutos treinta y tres segundos Oeste) mide 25.56 m (veinticinco metros con cincuenta y seis centímetros), y linda con derechos del campo comunal de la colonia Amistad Padrón N°: 2081

Línea 394-395: Con rumbo N 33º 49' 40" W (Norte treinta y tres grados cuarenta y nueve minutos cuarenta segundos Oeste) mide 23.10 m (veintitrés metros con diez centímetros), y linda con derechos del campo comunal de la colonia Amistad Padrón N°: 2081

Línea 395-396: Con rumbo N 37º 31' 32" E (Norte treinta y siete grados treinta y un minutos treinta y dos segundos Este) mide 108.17 m (ciento ocho metros con diecisiete centímetros), y linda con derechos del campo comunal de la colonia Amistad Padrón N°: 2081

Línea 396-397: Con rumbo N 86º 54' 09" W (Norte ochenta y seis grados cincuenta y cuatro minutos cero nueve segundos Oeste) mide 57.18 m (cincuenta y siete metros con dieciocho centímetros), y linda con derechos del campo comunal de la colonia Amistad Padrón N°: 2081

Línea 397-398: Con rumbo N 57º 43' 46" E (Norte cincuenta y siete grados cuarenta y tres minutos cuarenta y seis segundos Este) mide 89.56 m (ochenta y nueve metros con cincuenta y seis centímetros), y linda con derechos del campo comunal de la colonia Amistad Padrón N°: 2081



Sebastián Romerosanti
DIPUTADO NACIONAL

Abg. Del Pilar Paraguarí Cabrera
Diputada Nacional

86 (ochenta y seis)

“Sesquicentenario de la Epopeya Nacional 1864 - 1870”



**HONORABLE CÁMARA
DE DIPUTADOS**
CONGRESO NACIONAL

Misión: "Legislar y controlar acorde a la representación departamental y capital, para la consolidación del estado social de derecho".

Línea 398-399: Con rumbo N 46° 54' 58" E (Norte cuarenta y seis grados cincuenta y cuatro minutos cincuenta y ocho segundos Este) mide 103.42 m (ciento tres metros con cuarenta y dos centímetros), y linda con derechos del campo comunal de la colonia Amistad Padrón N°: 2081

Línea 399-400: Con rumbo N 22° 46' 41" W (Norte veintidós grados cuarenta y seis minutos cuarenta y un segundos Oeste) mide 75.16 m (setenta y cinco metros con dieciséis centímetros), y linda con derechos del campo comunal de la colonia Amistad Padrón N°: 2081

Línea 400-401: Con rumbo N 41° 59' 36" W (Norte cuarenta y un grados cincuenta y nueve minutos treinta y seis segundos Oeste) mide 76.57 m (setenta y seis metros con cincuenta y siete centímetros), y linda con derechos del campo comunal de la colonia Amistad Padrón N°: 2081

Línea 401-402: Con rumbo N 63° 53' 11" W (Norte sesenta y tres grados cincuenta y tres minutos once segundos Oeste) mide 28.38 m (veintiocho metros con treinta y ocho centímetros), y linda con derechos del campo comunal de la colonia Amistad Padrón N°: 2081

Línea 402-403: Con rumbo N 34° 45' 07" W (Norte treinta y cuatro grados cuarenta y cinco minutos cero segundos Oeste) mide 137.08 m (ciento treinta y siete metros con ocho centímetros), y linda con derechos del campo comunal de la colonia Amistad Padrón N°: 2081

Línea 403-404: Con rumbo S 29° 47' 06" W (Sur veintinueve grados cuarenta y siete minutos cero segundos Oeste) mide 8300.84 m (ocho mil trescientos metros con ochenta y cuatro centímetros), de forma intra poligonal y linda con cause del Rio Tebicuary que se describe con las siguientes coordenadas UTM zona 21 j desde los puntos

Línea 404-405: Con rumbo S 73° 18' 26" W (Sur setenta y tres grados dieciocho minutos veintiséis segundos Oeste) mide 11940.81 m (once mil novecientos cuarenta metros con


Sebastián Romeroscano
DIPUTADO NACIONAL


Abg. Del Pilar Lázarez Cabrera
Diputada Nacional

87 (ochenta y siete)

“Sesquicentenario de la Epopeya Nacional 1864 - 1870”



**HONORABLE CÁMARA
DE DIPUTADOS**
CONGRESO NACIONAL

Misión: “Legislar y controlar acorde a la representación departamental y capital, para la consolidación del estado social de derecho”.

ochenta y uno centímetros), de forma intra poligonal y linda con cause del Rio Tebicuary que se describe con las siguientes coordenadas UTM zona 21 j desde los puntos

Línea 405-406: Con rumbo S 45° 20' 12" W (Sur cuarenta y cinco grados veinte minutos doce segundos Oeste) mide 12063.03 m (doce mil sesenta y tres metros con cero tres centímetros), de forma intra poligonal y linda con cause del Rio Tebicuary que se describe con las siguientes coordenadas UTM zona 21 j desde los puntos

Línea 406-407: Con rumbo S 51° 59' 28" W (Sur cincuenta y un grados cincuenta y nueve minutos veintiocho segundos Oeste) mide 5458.19 m (cinco mil cuatrocientos cincuenta y ocho metros con diecinueve centímetros), de forma intra poligonal y linda con cause del Rio Tebicuary que se describe con las siguientes coordenadas UTM zona 21 j desde los puntos

Línea 407-408: Con rumbo S 16° 52' 13" W (Sur dieciséis grados cincuenta y dos minutos trece segundos Oeste) mide 5922.18 m (cinco mil novecientos veintidós metros con dieciocho centímetros), de forma intra poligonal y linda con cause del Rio Tebicuary que se describe con las siguientes coordenadas UTM zona 21 j desde los puntos

Línea 408-409: Con rumbo S 29° 40' 37" E (Sur veintinueve grados cuarenta minutos treinta y siete segundos Este) mide 5641.03 m (cinco mil seiscientos cuarenta y uno metros con cero tres centímetros), y linda con derechos desconocidos

Línea 409-410: Con rumbo S 68° 46' 33" W (Sur sesenta y ocho grados cuarenta y seis minutos treinta y tres segundos Oeste) mide 16.96 m (dieciséis metros con noventa y seis centímetros), y linda con derechos desconocidos

Línea 410-411: Con rumbo S 72° 18' 06" W (Sur setenta y dos grados dieciocho minutos cero seis segundos Oeste) mide 16.97 m (dieciséis metros con noventa y siete centímetros), y linda con derechos desconocidos

Línea 411-412: Con rumbo S 52° 02' 51" W (Sur cincuenta y dos grados cero dos minutos cincuenta y un segundos Oeste) mide 16.19 m (dieciséis metros con diecinueve centímetros), y linda con derechos desconocidos



Sebastián Román
DIPUTADO NACIONAL

Abg. Del Pilar Vázquez Cabrera
Diputada Nacional

88(ochenta y ocho)

“Sesquicentenario de la Epopeya Nacional 1864 - 1870”



HONORABLE CÁMARA DE DIPUTADOS CONGRESO NACIONAL

Misión: "Legislar y controlar acorde a la representación departamental y capital, para la consolidación del estado social de derecho".

Línea 412-413: Con rumbo S 11° 53' 27" W (Sur once grados cincuenta y tres minutos veintisiete segundos Oeste) mide 12.96 m (doce metros con noventa y seis centímetros), y linda con derechos desconocidos

Línea 413-414: Con rumbo S 20° 00' 40" E (Sur veinte grados cero cero minutos cuarenta segundos Este) mide 55.87 m (cincuenta y cinco metros con ochenta y siete centímetros), y linda con derechos desconocidos

Línea 414-415: Con rumbo S 01° 03' 37" W (Sur cero un grados cero tres minutos treinta y siete segundos Oeste) mide 56.74 m (cincuenta y seis metros con setenta y cuatro centímetros), y linda con derechos desconocidos

Línea 415-416: Con rumbo S 20° 28' 33" E (Sur veinte grados veintiocho minutos treinta y tres segundos Este) mide 39.25 m (treinta y nueve metros con veinticinco centímetros), y linda con derechos desconocidos

Línea 416-417: Con rumbo S 03° 38' 12" W (Sur cero tres grados treinta y ocho minutos doce segundos Oeste) mide 49.82 m (cuarenta y nueve metros con ochenta y dos centímetros), y linda con derechos desconocidos

Línea 417-418: Con rumbo S 29° 00' 40" W (Sur veintinueve grados cero cero minutos cuarenta segundos Oeste) mide 42.33 m (cuarenta y dos metros con treinta y tres centímetros), y linda con derechos desconocidos

Línea 418-419: Con rumbo S 03° 22' 23" W (Sur cero tres grados veintidós minutos veintitrés segundos Oeste) mide 30.42 m (treinta metros con cuarenta y dos centímetros), y linda con derechos desconocidos

Línea 419-420: Con rumbo S 17° 56' 21" W (Sur diecisiete grados cincuenta y seis minutos veintiún segundos Oeste) mide 41.66 m (cuarenta y uno metros con sesenta y seis centímetros), y linda con derechos desconocidos


Sebastian Remesowski
DIPUTADO NACIONAL


Abg. Del Pilar Vásquez Cabrera
Diputada Nacional

“Sesquicentenario de la Epopeya Nacional 1864 - 1870”



**HONORABLE CÁMARA
DE DIPUTADOS**
CONGRESO NACIONAL

Misión: “Legislar y controlar acorde a la representación departamental y capital, para la consolidación del estado social de derecho”.

Línea 420-421: Con rumbo S 32° 33' 23" E (Sur treinta y dos grados treinta y tres minutos veintitrés segundos Este) mide 31.96 m (treinta y uno metros con noventa y seis centímetros), y linda con derechos desconocidos

Línea 421-422: Con rumbo S 08° 54' 15" E (Sur cero ocho grados cincuenta y cuatro minutos quince segundos Este) mide 419.50 m (cuatrocientos diecinueve metros con cincuenta centímetros), y linda con de calle existente sin nombre con siguiendo como eje las siguientes líneas 421-422-423-424-425-426-427-428-429- cuyas coordenadas son las siguientes UTM zona 21 j 421 Este: 584759.280 Norte: 7040664.390 - 422 Este: 584746.450 Norte: 7040624.760 - 423 Este: 584763.650 Norte: 7040597.820 - 424 Este: 584828.580 Norte: 7040183.380 - 425 Este: 584906.840 Norte: 7039279.480 - 426 Este: 585011.420 Norte: 7039164.297 - 427 Este: 585271.190 Norte: 7039020.700 - 428 Este: 585292.760 Norte: 7038973.200 - 429 Este: 585278.790 Norte: 7038855.690

Línea 422-423: Con rumbo S 04° 56' 54" E (Sur cero cuatro grados cincuenta y seis minutos cincuenta y cuatro segundos Este) mide 907.28 m (novecientos siete metros con veintiocho centímetros), y linda con de calle existente sin nombre con siguiendo como eje las siguientes líneas 421-422-423-424-425-426-427-428-429- cuyas coordenadas son las siguientes UTM zona 21 j 421 Este: 584759.280 Norte: 7040664.390 - 422 Este: 584746.450 Norte: 7040624.760 - 423 Este: 584763.650 Norte: 7040597.820 - 424 Este: 584828.580 Norte: 7040183.380 - 425 Este: 584906.840 Norte: 7039279.480 - 426 Este: 585011.420 Norte: 7039164.297 - 427 Este: 585271.190 Norte: 7039020.700 - 428 Este: 585292.760 Norte: 7038973.200 - 429 Este: 585278.790 Norte: 7038855.690

Línea 423-424: Con rumbo S 42° 14' 16" E (Sur cuarenta y dos grados catorce minutos dieciséis segundos Este) mide 155.58 m (ciento cincuenta y cinco metros con cincuenta y ocho centímetros), y linda con de calle existente sin nombre con siguiendo como eje las siguientes líneas 421-422-423-424-425-426-427-428-429- cuyas coordenadas son las siguientes UTM zona 21 j 421 Este: 584759.280 Norte: 7040664.390 - 422 Este: 584746.450 Norte: 7040624.760 - 423 Este: 584763.650 Norte: 7040597.820 - 424 Este: 584828.580 Norte: 7040183.380 - 425 Este: 584906.840 Norte: 7039279.480 - 426 Este: 585011.420 Norte: 7039164.297 - 427 Este: 585271.190 Norte: 7039020.700 - 428 Este: 585292.760 Norte: 7038973.200 - 429 Este: 585278.790 Norte: 7038855.690


DIPUTADO NACIONAL


Diputada Nacional 90(novena)

“Sesquicentenario de la Epopeya Nacional 1864 - 1870”



**HONORABLE CÁMARA
DE DIPUTADOS**
CONGRESO NACIONAL

Misión: "Legislar y controlar acorde a la representación departamental y capital, para la consolidación del estado social de derecho".

Línea 424-425: Con rumbo S 61° 04' 01" E (Sur sesenta y un grados cero cuatro minutos cero un segundos Este) mide 296.82 m (doscientos noventa y seis metros con ochenta y dos centímetros), y linda con de calle existente sin nombre con siguiendo como eje las siguientes líneas 421-422-423-424-425-426-427-428-429- cuyas coordenadas son las siguientes UTM zona 21 j 421 Este: 584759.280 Norte: 7040664.390 422 Este: 584746.450 Norte: 7040624.760 – 423 Este: 584763.650 Norte: 7040597.820 424 Este: 584828.580 Norte: 7040183.380 – 425 Este: 584906.840 Norte: 7039279.480 426 Este: 585011.420 Norte: 7039164.297 – 427 Este: 585271.190 Norte: 7039020.700 428 Este: 585292.760 Norte: 7038973.200 – 429 Este: 585278.790 Norte: 7038855.690

Línea 425-426: Con rumbo S 24° 25' 23" E (Sur veinticuatro grados veinticinco minutos veintitrés segundos Este) mide 52.17 m (cincuenta y dos metros con diecisiete centímetros), y linda con de calle existente sin nombre con siguiendo como eje las siguientes líneas 421-422-423-424-425-426-427-428-429- cuyas coordenadas son las siguientes UTM zona 21 j 421 Este: 584759.280 Norte: 7040664.390 422 Este: 584746.450 Norte: 7040624.760 – 423 Este: 584763.650 Norte: 7040597.820 424 Este: 584828.580 Norte: 7040183.380 – 425 Este: 584906.840 Norte: 7039279.480 426 Este: 585011.420 Norte: 7039164.297 – 427 Este: 585271.190 Norte: 7039020.700 428 Este: 585292.760 Norte: 7038973.200 – 429 Este: 585278.790 Norte: 7038855.690

Línea 426-427: Con rumbo S 06° 46' 47" W (Sur cero seis grados cuarenta y seis minutos cuarenta y siete segundos Oeste) mide 118.34 m (ciento dieciocho metros con treinta y cuatro centímetros), y linda con de calle existente sin nombre con siguiendo como eje las siguientes líneas 421-422-423-424-425-426-427-428-429- cuyas coordenadas son las siguientes UTM zona 21 j 421 Este: 584759.280 Norte: 7040664.390 - 422 Este: 584746.450 Norte: 7040624.760 – 423 Este: 584763.650 Norte: 7040597.820 -424 Este: 584828.580 Norte: 7040183.380 – 425 Este: 584906.840 Norte: 7039279.480 - 426 Este: 585011.420 Norte: 7039164.297 – 427 Este: 585271.190 Norte: 7039020.700 - 428 Este: 585292.760 Norte: 7038973.200 – 429 Este: 585278.790 Norte: 7038855.690

Línea 427-428: Con rumbo S 09° 17' 13" E (Sur cero nueve grados diecisiete minutos trece segundos Este) mide 99.95 m (noventa y nueve metros con noventa y cinco centímetros), y linda con de calle existente sin nombre con siguiendo como eje las



Sebastian Promescendi
DIPUTADO NACIONAL

Ally. Del Pilar Vasquez Cabrera
Diputada Nacional

91 (noventa y uno)

“Sesquicentenario de la Epopeya Nacional 1864 - 1870”



Misión: "Legislar y controlar acorde a la representación departamental y capital, para la consolidación del estado social de derecho".

siguientes líneas 421-422-423-424-425-426-427-428-429- cuyas coordenadas son las siguientes UTM zona 21 j 421 Este: 584759.280 Norte: 7040664.390 - 422 Este: 584746.450 Norte: 7040624.760 – 423 Este: 584763.650 Norte: 7040597.820

424 Este: 584828.580 Norte: 7040183.380 – 425 Este: 584906.840 Norte: 7039279.480

426 Este: 585011.420 Norte: 7039164.297 – 427 Este: 585271.190 Norte: 7039020.700

428 Este: 585292.760 Norte: 7038973.200 – 429 Este: 585278.790 Norte: 7038855.690

Línea 428-429: Con rumbo S 19° 37' 24" E (Sur diecinueve grados treinta y siete minutos veinticuatro segundos Este) mide 327.21 m (trescientos veintisiete metros con veintiuno centímetros), y linda con de calle existente sin nombre con siguiendo como eje las siguientes líneas 421-422-423-424-425-426-427-428-429- cuyas coordenadas son las siguientes UTM zona 21 j 421 Este: 584759.280 Norte: 7040664.390 - 422 Este: 584746.450 Norte: 7040624.760 – 423 Este: 584763.650 Norte: 7040597.820

424 Este: 584828.580 Norte: 7040183.380 – 425 Este: 584906.840 Norte: 7039279.480

426 Este: 585011.420 Norte: 7039164.297 – 427 Este: 585271.190 Norte: 7039020.700

428 Este: 585292.760 Norte: 7038973.200 – 429 Este: 585278.790 Norte: 7038855.690

Línea 429-430: Con rumbo S 78° 58' 45" W (Sur setenta y ocho grados cincuenta y ocho minutos cuarenta y cinco segundos Oeste) mide 4650.88 m (cuatro mil seiscientos cincuenta metros con ochenta y ocho centímetros), y linda con derechos desconocidos

Línea 430-431: Con rumbo S 52° 42' 25" W (Sur cincuenta y dos grados cuarenta y dos minutos veinticinco segundos Oeste) mide 4257.07 m (cuatro mil doscientos cincuenta y siete metros con cero siete centímetros), y linda con derechos desconocidos

Línea 431-432: Con rumbo N 76° 27' 16" W (Norte setenta y seis grados veintisiete minutos dieciséis segundos Oeste) mide 1651.37 m (un mil seiscientos cincuenta y uno metros con treinta y siete centímetros), y linda con derechos desconocidos

Línea 432-433: Con rumbo S 66° 29' 20" W (Sur sesenta y seis grados veintinueve minutos veinte segundos Oeste) mide 38.53 m (treinta y ocho metros con cincuenta y tres centímetros), y linda con derechos desconocidos


Sebastian Promecorillo
DIPUTADO NACIONAL


Abg. Del Pilar Vásquez Cabrera
Diputada Nacional

“Sesquicentenario de la Epopeya Nacional 1864 - 1870”



**HONORABLE CÁMARA
DE DIPUTADOS**
CONGRESO NACIONAL

Misión: "Legislar y controlar acorde a la representación departamental y capital, para la consolidación del estado social de derecho".

Línea 433-434: Con rumbo S 43° 09' 29" W (Sur cuarenta y tres grados cero nueve minutos veintinueve segundos Oeste) mide 37.18 m (treinta y siete metros con dieciocho centímetros), y linda con derechos desconocidos

Línea 434-435: Con rumbo S 89° 24' 14" W (Sur ochenta y nueve grados veinticuatro minutos catorce segundos Oeste) mide 37.48 m (treinta y siete metros con cuarenta y ocho centímetros), y linda con derechos desconocidos

Línea 435-436: Con rumbo S 74° 37' 10" W (Sur setenta y cuatro grados treinta y siete minutos diez segundos Oeste) mide 142.25 m (ciento cuarenta y dos metros con veinticinco centímetros), y linda con derechos desconocidos

Línea 436-437: Con rumbo S 89° 57' 00" W (Sur ochenta y nueve grados cincuenta y siete minutos cero cero segundos Oeste) mide 160.30 m (ciento sesenta metros con treinta centímetros), y linda con derechos desconocidos

Línea 437-438: Con rumbo S 84° 04' 28" W (Sur ochenta y cuatro grados cero cuatro minutos veintiocho segundos Oeste) mide 117.79 m (ciento diecisiete metros con setenta y nueve centímetros), y linda con derechos desconocidos

Línea 438-439: Con rumbo N 61° 11' 42" W (Norte sesenta y un grados once minutos cuarenta y dos segundos Oeste) mide 90.51 m (noventa metros con cincuenta y uno centímetros), y linda con derechos desconocidos

Línea 439-440: Con rumbo N 87° 07' 54" W (Norte ochenta y siete grados cero siete minutos cincuenta y cuatro segundos Oeste) mide 103.32 m (ciento tres metros con treinta y dos centímetros), y linda con derechos desconocidos

Línea 440-441: Con rumbo N 78° 38' 10" W (Norte setenta y ocho grados treinta y ocho minutos diez segundos Oeste) mide 112.21 m (ciento doce metros con veintiuno centímetros), y linda con derechos desconocidos


Sebastián Remón
DIPUTADO NACIONAL


Abg. Del Pilar Vasquez Cabrera
Diputada Nacional

“Sesquicentenario de la Epepeya Nacional 1864 - 1870”



**HONORABLE CÁMARA
DE DIPUTADOS**
CONGRESO NACIONAL

Misión: "Legislar y controlar acorde a la representación departamental y capital, para la consolidación del estado social de derecho".

Línea 441-442: Con rumbo N 44° 51' 07" W (Norte cuarenta y cuatro grados cincuenta y un minutos cero siete segundos Oeste) mide 71.19 m (setenta y uno metros con diecinueve centímetros), y linda con derechos desconocidos

Línea 442-443: Con rumbo S 86° 59' 57" W (Sur ochenta y seis grados cincuenta y nueve minutos cincuenta y siete segundos Oeste) mide 65.14 m (sesenta y cinco metros con catorce centímetros), y linda con derechos desconocidos

Línea 443-444: Con rumbo S 82° 41' 52" W (Sur ochenta y dos grados cuarenta y un minutos cincuenta y dos segundos Oeste) mide 87.80 m (ochenta y siete metros con ochenta centímetros), y linda con derechos desconocidos

Línea 444-445: Con rumbo N 60° 29' 43" W (Norte sesenta grados veintinueve minutos cuarenta y tres segundos Oeste) mide 98.54 m (noventa y ocho metros con cincuenta y cuatro centímetros), y linda con derechos desconocidos

Línea 445-446: Con rumbo N 51° 34' 11" W (Norte cincuenta y un grados treinta y cuatro minutos once segundos Oeste) mide 138.81 m (ciento treinta y ocho metros con ochenta y uno centímetros), y linda con derechos desconocidos

Línea 446-447: Con rumbo N 68° 58' 45" W (Norte sesenta y ocho grados cincuenta y ocho minutos cuarenta y cinco segundos Oeste) mide 317.64 m (trescientos diecisiete metros con sesenta y cuatro centímetros), y linda con derechos desconocidos

Línea 447-448: Con rumbo N 81° 38' 24" W (Norte ochenta y un grados treinta y ocho minutos veinticuatro segundos Oeste) mide 57.09 m (cincuenta y siete metros con cero nueve centímetros), y linda con derechos desconocidos

Línea 448-449: Con rumbo S 26° 14' 19" W (Sur veintiséis grados catorce minutos diecinueve segundos Oeste) mide 133.43 m (ciento treinta y tres metros con cuarenta y tres centímetros), y linda con derechos desconocidos


Sebastián Romero
DIPUTADO NACIONAL


Abg. Del Pilar Márquez Cabrerera
Diputada Nacional

“Sesquicentenario de la Epopeya Nacional 1864 - 1870”



HONORABLE CÁMARA DE DIPUTADOS CONGRESO NACIONAL

Misión: "Legislar y controlar acorde a la representación departamental y capital, para la consolidación del estado social de derecho".

Línea 449-450: Con rumbo S 40° 26' 56" W (Sur cuarenta grados veintiséis minutos cincuenta y seis segundos Oeste) mide 69.78 m (sesenta y nueve metros con setenta y ocho centímetros), y linda con derechos desconocidos

Línea 450-451: Con rumbo S 57° 41' 02" W (Sur cincuenta y siete grados cuarenta y un minutos cero dos segundos Oeste) mide 118.45 m (ciento dieciocho metros con cuarenta y cinco centímetros), y linda con derechos desconocidos

Línea 451-452: Con rumbo S 76° 42' 49" W (Sur setenta y seis grados cuarenta y dos minutos cuarenta y nueve segundos Oeste) mide 89.33 m (ochenta y nueve metros con treinta y tres centímetros), y linda con derechos desconocidos

Línea 452-453: Con rumbo S 37° 55' 33" E (Sur treinta y siete grados cincuenta y cinco minutos treinta y tres segundos Este) mide 2129.21 m (dos mil ciento veintinueve metros con veintiuno centímetros), y linda con derechos desconocidos

Línea 453-454: Con rumbo S 26° 33' 36" E (Sur veintiséis grados treinta y tres minutos treinta y seis segundos Este) mide 459.93 m (cuatrocientos cincuenta y nueve metros con noventa y tres centímetros), y linda con derechos desconocidos

SUPERFICIE S/MENSURA INTRA POLIGONAL: 140696 Has. 6542 m² 8827 cm² (CIENTO CUARENTA MIL SEISCIENTOS NOVENTA Y SEIS HECTÁREAS SEIS MIL QUINIENTOS CUARENTA Y DOS METROS CUADRADOS CON OCHO MIL OCHOCIENTOS VEINTISIETE CENTÍMETROS CUADRADOS)

SUPERFICIE S/MENSURA EXTRA POLIGONAL: 147651 Has 2908 m² 2300 cm² (ciento cuarenta y siete mil seiscientos cincuenta y un hectáreas dos mil novecientos ocho metros cuadrados con dos mil trescientos centímetros cuadrados

COORDENADAS DE UBICACION:

Las Coordenadas de los vértices 1 al 454 están en la proyección UTM, con elipsoide y datum WGS84, zona 21 SUR, y fueron obtenidas por replanteo en base a mojones existentes en el alrededor del inmueble y relevados con GPS diferenciado:

Punto Norte Este Punto Norte Este



Sebastian Remesowski
DIPUTADO NACIONAL

Alba Del Pilar Vasquez Cabrera
Diputada Nacional

95 (noventa y cinco)

“Sesquicentenario de la Epopeya Nacional 1864 - 1870”



**HONORABLE CÁMARA
DE DIPUTADOS**
CONGRESO NACIONAL

Misión: “Legislar y controlar acorde a la representación departamental y capital, para la consolidación del estado social de derecho”.

1	7032953.3000	575569.2800	231	7055437.6000	615262.5200
2	7025340.6840	576447.2130	232	7055469.1100	615275.4800
3	7024925.4500	576499.1400	233	7055494.4100	615294.7700
4	7023949.7000	578407.8200	234	7055541.2600	615431.9600
5	7023943.6100	578443.3800	235	7055585.9600	615445.0100
6	7023803.6000	578656.6100	236	7055812.4700	615316.2000
7	7023785.7800	578672.5000	237	7055860.3900	615310.2100
8	7023785.7800	578685.2200	238	7055888.8700	615313.6000
9	7023691.6800	578790.0800	239	7055914.2000	615329.7000
10	7023704.3200	578809.3400	240	7055930.3500	615348.9200
11	7023668.6800	578876.1400	241	7055933.2400	615374.4000
12	7023644.5200	578900.3000	242	7055929.9700	615399.8400
13	7023643.0400	578938.1500	243	7055920.1700	615418.8500
14	7023656.4600	578986.0760	244	7055900.6800	615437.8000
15	7023694.6210	579000.2500	245	7055814.9000	615468.9800
16	7023737.5060	579005.3380	246	7055785.7100	615494.2100
17	7024265.3910	578983.5320	247	7055782.3800	615529.2000
18	7024304.6420	578985.3500	248	7055801.3300	615583.4500
19	7024327.1740	578995.8890	249	7055835.7200	615612.3300
20	7024351.1610	579029.3250	250	7055924.8000	615616.1700
21	7024713.8660	579603.6390	251	7055953.6800	615635.4900
22	7024878.0000	579744.0000	252	7055981.9500	615667.5200
23	7023874.0000	582356.0000	253	7056006.5260	615715.1160
24	7020830.0000	584324.0000	254	7057626.9000	616848.4100
25	7020628.5120	584819.0050	255	7057834.6500	616810.8700
26	7020593.0000	584802.0000	256	7058102.6800	616750.8200
27	7019695.0000	585460.0000	257	7058161.5700	616750.9100
28	7019632.5420	585774.6570	258	7058201.3500	616706.2000
29	7020211.0000	585984.6250	259	7058331.2600	616641.0210
30	7020152.7000	586236.2100	260	7058490.8600	616572.3500
31	7019834.0610	587586.0650	261	7058562.9600	616564.8900
32	7019607.0020	588598.9260	262	7058617.6600	616549.9900
33	7019044.9700	588458.4180	263	7058734.5100	616502.7900
34	7019009.0000	588916.0000	264	7058876.2200	616475.4700



Sebastian Domercq
DIPUTADO NACIONAL

Alba Domercq
Diputada Nacional

96(noventa y seis)

“Sesquicentenario de la Epopeya Nacional 1864 - 1870”



HONORABLE CÁMARA DE DIPUTADOS

CONGRESO NACIONAL

Misión: “Legislar y controlar acorde a la representación departamental y capital, para la consolidación del estado social de derecho”.

35	7016985.9040	588378.6590	265	7058985.6100	616485.4000
36	7016901.5260	588855.5340	266	7059048.6300	616507.7100
37	7016911.0000	588886.0000	267	7059088.4000	616497.7800
38	7016909.1380	589470.2990	268	7059187.8500	616420.7700
39	7016508.0000	589450.0000	269	7059274.8700	616388.4800
40	7016437.0000	589986.0000	270	7059317.1300	616333.8300
41	7014961.4410	590343.6110	271	7059543.3700	616331.3400
42	7015155.8180	590832.5920	272	7059615.4700	616403.3800
43	7015174.0410	590881.1860	273	7059800.5700	616371.2600
44	7015119.3720	590905.4830	274	7059934.8200	616326.5500

COORDENADAS DE UBICACION:

Las Coordenadas de los vértices 1 al 454 están en la proyección UTM, con elipsoide y datum WGS84, zona 21 SUR, y fueron obtenidas por replanteo en base a mojones existentes en el alrededor del inmueble y relevados con GPS diferenciado:

Punto	Norte	Este	Punto	Norte	Este
45	7014870.3270	590954.0770	275	7059977.0900	616316.6100
46	7014584.8350	590954.0770	276	7060021.8400	616294.2600
47	7014107.5100	591449.1750	277	7060064.1000	616264.4500
48	7018228.3700	600591.2600	278	7060133.7200	616209.8000
49	7021372.2790	603327.9390	279	7060261.6900	616143.0100
50	7023620.5900	608706.8000	280	7060351.1900	616222.5000
51	7023621.1200	608725.6300	281	7060400.9100	616287.0800
52	7023612.5700	608742.4800	282	7060445.6600	616361.6100
53	7023383.9770	609006.3990	283	7060465.5500	616378.9900
54	7023212.8000	609212.8290	284	7060495.3900	616391.4100
55	7022992.9240	609483.9490	285	7060584.8900	616441.1000
56	7022444.6860	610141.9430	286	7060679.3600	616500.7100
57	7022084.4400	610535.2800	287	7060729.0900	616540.4600
58	7023595.8800	611825.9400	288	7060816.1000	616617.4700
59	7023805.7300	611574.2500	289	7060925.2900	616763.0000
60	7024202.4200	611121.6000	290	7063131.5400	618336.1200
61	7025011.4300	611698.1400	291	7063224.8900	619387.5200
62	7026336.7700	610412.3200	292	7065029.0400	621216.6100



Sebastian Pomesowski
DIPUTADO NACIONAL

Alba María Pizarro Riquelme Cabrer
Diputada Nacional

97 (noventa y siete)

“Sesquicentenario de la Epopeya Nacional 1864 - 1870”



**HONORABLE CÁMARA
DE DIPUTADOS**
CONGRESO NACIONAL

Misión: "Legislar y controlar acorde a la representación departamental y capital, para la consolidación del estado social de derecho".

63	7026363.0900	610400.7300	293	7065603.3500	620687.5000
64	7026530.3920	610323.6590	294	7065701.5800	620531.9300
65	7026687.7580	610210.9950	295	7067270.1900	618901.5600
66	7026831.3140	610110.3250	296	7068210.5900	618111.5000
67	7026870.2010	610084.8840	297	7068336.1200	618024.2200
68	7026901.4560	610084.1580	298	7068416.0100	617880.0200
69	7026922.8990	610103.7830	299	7068465.4600	617826.8900
70	7026938.1630	610149.9390	300	7068457.8500	617769.9700
71	7026949.4290	610201.1830	301	7068503.5000	617701.6700
72	7026973.7790	610485.0230	302	7068651.2400	617618.8800
73	7026946.8850	610668.9200	303	7068655.6700	617398.0900
74	7026957.7880	610804.4800	304	7068727.9400	617261.4800
75	7026989.4070	610906.9680	305	7068781.2000	617223.5400
76	7027017.7540	610954.9410	306	7068819.2400	617162.8200
77	7027069.3620	610988.7400	307	7068918.1500	617094.5200
78	7027091.8950	611001.0970	308	7068944.7700	617045.1900
79	7027135.1430	611022.5400	309	7068971.4000	616942.7300
80	7027174.3940	611028.3550	310	7068982.8100	616916.1700
81	7027352.1120	611046.5260	311	7068982.8100	616790.9400
82	7027449.8750	611063.9710	312	7068998.0300	616722.6400
83	7027512.3860	611089.7750	313	7069024.6600	616684.6900
84	7027547.6390	611118.8490	314	7069096.9400	616639.1500
85	7027568.3540	611147.5600	315	7069104.5400	616578.4400
86	7027590.5240	611204.2560	316	7069180.6300	616460.8000
87	7027597.0650	611259.1340	317	7069249.1000	616419.0600
88	7027613.4200	611303.8360	318	7069351.8100	616214.1500
89	7027647.9460	611334.0010	319	7069393.6500	616111.6900
90	7027839.8300	611627.8000	320	7069424.0900	616005.4400
91	7028351.4100	611882.4300	321	7069420.2800	615857.4500
92	7028352.3700	611911.3700	322	7069481.1500	615667.7100
93	7028355.0030	611944.9310	323	7069522.1900	615571.4900
94	7028541.0500	612013.0300	324	7069612.2200	615426.4100
95	7028587.6600	612076.8800	325	7069633.0000	615288.2300
96	7028612.7100	612141.6800	326	7069605.3000	615129.3300



Sebastian Remesowski
DIPUTADO NACIONAL

Abg. Delia Vasquez Cabrera
Diputada Nacional

“Sesquicentenario de la Epopeya Nacional 1864 - 1870”



HONORABLE CÁMARA DE DIPUTADOS

CONGRESO NACIONAL

Misión: “Legislar y controlar acorde a la representación departamental y capital, para la consolidación del estado social de derecho”.

97 7028655.3600 612171.2600 327 7069619.1500 614928.9800
98 7028751.2200 612200.1300 328 7069709.1800 614846.0800
99 7028853.9300 612269.3700 329 7069840.7700 614379.7400
100 7029021.2800 612276.6100 330 7069861.5500 614300.2900

COORDENADAS DE UBICACION:

Las Coordenadas de los vértices 1 al 454 están en la proyección UTM, con elipsoide y datum WGS84, zona 21 SUR, y fueron obtenidas por replanteo en base a mojones existentes en el alrededor del inmueble y relevados con GPS diferenciado:

Punto	Norte	Este	Punto	Norte	Este
101	7029088.7730	612277.6530	331	7069951.5900	614258.8400
102	7029727.5400	612614.3200	332	7069963.1100	614212.8800
103	7029740.2000	612614.7900	333	7070058.9300	614051.5800
104	7029859.5000	612467.4900	334	7070107.4200	614023.9400
105	7030029.8810	612285.2850	335	7070218.2300	613892.6800
106	7030078.5810	612294.8250	336	7070458.3500	613845.3200
107	7030290.0300	612518.3900	337	7070531.9000	613882.0000
108	7030375.8000	612558.6700	338	7070664.3000	613852.6600
109	7030405.8000	612561.0200	339	7070965.8700	613727.9200
110	7030423.6100	612559.1400	340	7071506.4300	613591.1500
111	7030448.7300	612553.5200	341	7071627.1200	613491.6600
112	7030519.0300	612532.9200	342	7071647.1000	613438.5200
113	7030587.7200	612523.5500	343	7071693.7100	613420.2500
114	7030687.2700	612518.3800	344	7071705.3600	613398.6600
115	7030748.2000	612524.4700	345	7071712.0200	613363.7900
116	7030904.9900	612550.6800	346	7071722.0100	613353.8200
117	7031215.5100	612593.7700	347	7071761.9700	613357.1400
118	7031391.2000	612597.9900	348	7071823.2900	613328.4800
119	7031551.5400	612612.6500	349	7071873.7300	613290.0000
120	7031604.7700	612585.0000	350	7071873.2600	613232.9300
121	7031838.2100	612672.0300	351	7071961.4600	613159.2400
122	7032008.1400	612438.6700	352	7071964.3700	613143.3700
123	7032050.6600	612292.0300	353	7071951.4700	613118.0900
124	7032111.4300	612225.6000	354	7071954.6800	613076.8300
125	7032148.4600	612222.1700	355	7071982.5600	613009.9900


Sebastian Remesowski
DIPUTADO NACIONAL


Abg. Del Pilar Vásquez Cabrera
Diputada Nacional

99 (noventa y nueve)

“Sesquicentenario de la Epopeya Nacional 1864 - 1870”



**HONORABLE CÁMARA
DE DIPUTADOS**

CONGRESO NACIONAL

Misión: "Legislar y controlar acorde a la representación departamental y capital, para la consolidación del estado social de derecho".

126	7032477.1600	612429.0300	356	7071995.2000	613003.5600
127	7032607.8100	612420.8000	357	7072068.2600	613002.9500
128	7032685.3000	612383.8000	358	7072086.8700	612983.7500
129	7032938.4400	612011.8000	359	7072099.3800	612961.4600
130	7033061.9500	611966.7500	360	7072101.7500	612878.9600
131	7033207.2800	611954.3900	361	7072117.7500	612850.3000
132	7033143.7700	611782.6400	362	7072240.7700	612814.4000
133	7037088.2200	611038.9100	363	7072265.7200	612763.4200
134	7037696.1700	610044.2300	364	7072272.2800	612757.0300
135	7038494.7900	609697.5900	365	7072281.9500	612760.1300
136	7038967.9400	609424.8900	366	7072426.6700	612647.9300
137	7039381.3100	609135.3500	367	7072433.0600	612622.4900
138	7039604.3000	609027.1700	368	7072454.7600	612609.6300
139	7039703.0500	608918.9900	369	7072553.1600	612602.4800
140	7039820.2640	608877.6400	370	7072581.4500	612586.3700
141	7040036.5300	608802.9500	371	7072587.7300	612548.2800
142	7040563.1600	608359.4400	372	7072650.6000	612481.1400
143	7040746.6400	608422.6500	373	7072672.9400	612480.9600
144	7040749.7200	608460.8400	374	7072733.0800	612512.1700
145	7040724.2500	608553.0800	375	7072768.6900	612584.8400
146	7040721.2000	608610.3700	376	7072788.1100	612600.5300
147	7040755.8100	608769.4500	377	7072835.2600	612596.9900
148	7040927.4900	608850.8800	378	7072885.6600	612552.1700
149	7040963.8000	609018.9300	379	7072923.0800	612475.7400
150	7040937.9100	609098.2200	380	7072896.5700	612336.3800
151	7040906.1800	609129.8000	381	7072934.5800	612332.9000
152	7040918.2500	609234.7300	382	7073010.4500	612300.5600
153	7040913.7500	609390.4300	383	7073019.5700	612237.0400
154	7040960.3600	609584.5600	384	7073047.7000	612201.9300
155	7041023.4300	609664.3700	385	7073098.4300	612201.5100
156	7041079.7600	609849.0400	386	7073184.3800	612223.0200
157	7041136.1000	609947.9000	387	7073241.4000	612184.4600

COORDENADAS DE UBICACION:



Sebastian Remesowski
DIPUTADO NACIONAL

Abg. Del Pilar Vásquez Cabrera
Diputada Nacional

“Sesquicentenario de la Epopeya Nacional 1864 - 1870”



**HONORABLE CÁMARA
DE DIPUTADOS**

CONGRESO NACIONAL

Misión: "Legislar y controlar acorde a la representación departamental y capital, para la consolidación del estado social de derecho".

Las Coordenadas de los vértices 1 al 454 están en la proyección UTM, con elipsoide y datum WGS84, zona 21 SUR, y fueron obtenidas por replanteo en base a mojones existentes en el alrededor del inmueble y relevados con GPS diferenciado:

Punto	Norte	Este	Punto	Norte	Este
158	7041151.3500	610033.7900	388	7073266.7000	612174.7500
159	7041205.4100	610091.3300	389	7073288.5200	612174.5700
160	7041224.0100	610126.3900	390	7073336.6200	612221.7400
161	7041226.9000	610151.8400	391	7073451.1000	612258.8600
162	7041249.0600	610186.9200	392	7073485.9600	612239.5400
163	7041271.3100	610206.1200	393	7073523.9400	612229.7300
164	7041403.3900	610394.4300	394	7073526.7700	612204.3300
165	7041422.2600	610467.6100	395	7073545.9600	612191.4700
166	7041485.3300	610547.4600	396	7073631.7500	612257.3600
167	7041624.4100	610669.0600	397	7073634.8400	612200.2600
168	7041699.1200	610923.7500	398	7073682.6600	612275.9900
169	7041850.4200	611059.0900	399	7073753.3000	612351.5200
170	7042021.8000	611122.7300	400	7073822.6000	612322.4200
171	7042148.9300	611120.3200	401	7073879.5100	612271.1900
172	7042384.2800	611131.2900	402	7073892.0000	612245.7100
173	7042492.4900	611062.0500	403	7074004.6300	612167.5700
174	7042596.0700	611040.4280	404	7066800.3760	608044.1400
175	7042705.5000	611069.6900	405	7063370.5030	596606.5300
176	7042842.0400	611045.1030	406	7054890.9220	588026.6990
177	7043056.0200	610951.0700	407	7051529.8500	583726.1100
178	7043217.6700	610955.2200	408	7045862.5400	582007.4600
179	7043414.3400	611058.1100	409	7040961.4400	584800.3800
180	7043524.6500	611227.2100	410	7040955.3000	584784.5700
181	7043609.5000	611323.0600	411	7040950.1400	584768.4000
182	7043870.1400	611531.8900	412	7040940.1800	584755.6300
183	7043986.1100	611598.6400	413	7040927.5000	584752.9600
184	7044142.4300	611478.8400	414	7040875.0000	584772.0800
185	7044305.4900	611336.8200	415	7040818.2700	584771.0300
186	7044408.0400	611194.4400	416	7040781.5000	584784.7600



Sebastian Premesowski
DIPUTADO NACIONAL

Abg. Del Pilar Quiroz Cabrera
Diputada Nacional

“Sesquicentenario de la Epopeya Nacional 1864 - 1870”



**HONORABLE CÁMARA
DE DIPUTADOS**
CONGRESO NACIONAL

Misión: “Legislar y controlar acorde a la representación departamental y capital, para la consolidación del estado social de derecho”.

187	7044691.3900	611088.1200	417	7040731.7800	584781.6000
188	7044869.1800	611114.6100	418	7040694.7600	584761.0700
189	7045076.1180	611070.0120	419	7040664.3900	584759.2800
190	7045230.7700	611269.3600	420	7040624.7600	584746.4500
191	7045420.5300	611419.8700	421	7040597.8200	584763.6500
192	7045697.3900	611373.9000	422	7040183.3800	584828.5800
193	7045840.3400	611362.0500	423	7039279.4800	584906.8400
194	7046253.5000	611313.7200	424	7039164.2970	585011.4200
195	7046625.3500	611370.0000	425	7039020.7000	585271.1900
196	7046926.6200	611406.8000	426	7038973.2000	585292.7600
197	7047173.4300	611863.4100	427	7038855.6900	585278.7900
198	7047724.4500	612292.3500	428	7038757.0500	585294.9200
199	7048141.1800	612612.1600	429	7038448.8400	585404.8100
200	7049242.0100	613395.1790	430	7037559.7590	580839.7000
201	7049669.4930	613735.5210	431	7034980.4400	577453.0000
202	7050986.9700	614784.7000	432	7035367.2200	575847.5600
203	7051645.6800	615290.4900	433	7035351.8500	575812.2300
204	7052400.1600	615859.2400	434	7035324.7300	575786.8000
205	7052521.5100	615705.8300	435	7035324.3400	575749.3200
206	7052603.2300	615446.0100	436	7035286.6100	575612.1600
207	7052790.9300	615179.3700	437	7035286.4700	575451.8600
208	7052820.6500	615149.6800	438	7035274.3100	575334.7000
209	7052857.6400	615139.5400	439	7035317.9200	575255.3900
210	7052887.5200	615134.8300	440	7035323.0900	575152.2000
211	7053069.5200	615191.5900	441	7035345.2000	575042.1900
212	7053215.6300	615208.9100	442	7035395.6700	574991.9800

COORDENADAS DE UBICACION:

Las Coordenadas de los vértices 1 al 454 están en la proyección UTM, con elipsoide y datum WGS84, zona 21 SUR, y fueron obtenidas por replanteo en base a mojones existentes en el alrededor del inmueble y relevados con GPS diferenciado:

Punto	Norte	Este	Punto	Norte	Este
213	7053255.2600	615297.9900	443	7035392.2600	574926.9300
214	7053396.4200	615337.5800	444	7035381.1000	574839.8400

[Handwritten Signature]
Abg. Del Pilar Vázquez Cabreña
Diputada Nacional

[Handwritten Signature]
Sebastián Remesowski
DIPUTADO NACIONAL

“Sesquicentenario de la Epopeya Nacional 1864 - 1870”



**HONORABLE CÁMARA
DE DIPUTADOS**
CONGRESO NACIONAL

Misión: "Legislar y controlar acorde a la representación departamental y capital, para la consolidación del estado social de derecho".

215	7053510.3300	615421.7100	445	7035429.6300	574754.0800
216	7053644.9100	615446.2300	446	7035515.9100	574645.3400
217	7053781.1200	615498.1900	447	7035629.8500	574348.8400
218	7053835.6000	615579.8500	448	7035638.1500	574292.3600
219	7054043.6300	615602.1200	449	7035518.4700	574233.3700
220	7054231.8400	615470.9800	450	7035465.3700	574188.1000
221	7054612.6200	615357.2700	451	7035402.0500	574088.0000
222	7054657.2000	615349.8400	452	7035381.5200	574001.0600
223	7054736.4400	615364.6900	453	7033701.9900	575309.7600
224	7054912.2300	615386.3400	454	7033290.6000	575515.4100
225	7055017.1100	615326.1900			
226	7055074.1200	615326.6200			
227	7055179.0800	615384.6900			
228	7055197.8900	615388.0200			
229	7055243.0900	615334.2300			
230	7055300.4300	615293.3000			

Artículo 2º.- De forma.


 **Sebastián Remesowski**
DIPUTADO NACIONAL


Abg. Del Pilar Vargas Cabrerá
Diputada Nacional