



*Poder Legislativo
Honorable Cámara de Diputados
Secretaría General Administrativa
Coordinación General de Digitalización Legislativa
Dirección de Proyectos en Estudio*

EXP No. D-2591320

PROYECTO DE LEY: QUE MODIFICA EL ARTICULO 3° DE LA LEY No. 426 DE FECHA 7 DE DICIEMBRE DE 1.973 “QUE ESTABLECE LA DIVISION POLITICA DEL TERRITORIO DE LA REPUBLICA”, ENCUANTO SE RELACIONA A LOS LIMITES DE LOS DEPARTAMENTO DE MISIONES Y ÑEEMBUCU, ESTABLECIENDO ADEMAS LIMITES DEFINITIVOS ENTRE LOS DISTRITOS DE YABEBYRY, CERRITO Y LAURELES

PRESENTADO POR: VARIOS DIPUTADOS NACIONALES

FECHA DE RECEPCIÓN: 16/DICIEMBRE/2025.- **FECHA DE ENTRADA:**/...../2026

GIRADO A LA COMISIÓN ASESORA DE:

1. DE LEGISLACIÓN Y CODIFICACIÓN
2. DE ASUNTOS MUNICIPALES Y DEPARTAMENTALES



OBSERVACIONES

	<u>FECHA DE SESION</u>	<u>CAMARA</u>	<u>RESULTADO</u>
1er. Trámite	_____	_____	_____
2do. Trámite	_____	_____	_____
3er. Trámite	_____	_____	_____
4er. Trámite	_____	_____	_____

.....
SECRETARIO GENERAL

“Sesquicentenario de la Epopeya Nacional 1864 - 1870”



**HONORABLE CÁMARA
DE DIPUTADOS**
CONGRESO NACIONAL

Misión: “Legislar y controlar acorde a la representación departamental y capital, para la consolidación del estado social de derecho”.

Asunción, 09 de diciembre de 2025.-

Señor

Dip. Nac. Raúl Luis Latorre Martínez, Presidente

HONORABLE CÁMARA DE DIPUTADOS

PRESENTE:

H. CAMARA DE DIPUTADOS	
SECRETARIA GENERAL	
DIRECCION DE PROYECTOS EN ESTUDIO	
Fecha de Entrada Asunción:.....	
Según Acta N°.....	Sección.....
Expediente N°.....	91320

De nuestra mayor consideración, nos dirigimos a Vuestra Honorabilidad a los efectos de presentar el Proyecto de Ley “**QUE MODIFICA EL ARTÍCULO 3º DE LA LEY N° 426 DE FECHA 7 DE DICIEMBRE DE 1.973 “QUE ESTABLECE LA DIVISIÓN POLÍTICA DEL TERRITORIO DE LA REPÚBLICA”, EN CUANTO SE RELACIONA A LOS LÍMITES DE LOS DEPARTAMENTOS DE MISIONES Y ÑEEMBUCÚ, ESTABLECIENDO ADEMÁS LÍMITES DEFINITIVOS ENTRE LOS DISTRITOS DE YABEBYRY, CERRITO Y LAURELES”**”.

El presente proyecto es el resultado de un trabajo técnico de la Comisión Especial creada **PARA EL ESTUDIO DE LOS LÍMITES GEOGRÁFICOS ENTRE LOS DEPARTAMENTOS DE MISIONES Y ÑEEMBUCÚ**, mediante Resolución HCD N° .230/2024, con la colaboración de las autoridades departamentales y municipales de las zonas en cuestión, y el apoyo técnico de la Dirección del Servicio Geográfico Militar.

Se ampara además, la presente presentación en la prescripción constitucional del artículo 203 “Del origen y de la iniciativa”, y los artículos constitucionales 156 “De la estructura política y administrativa” y 158 “de los departamentos y municipios”, respectivamente. Acompaña la presentación la correspondiente exposición de motivos, donde se observan los fundamentos que avalan el presente proyecto de ley.

Rogamos se impriman el trámite de rigor constitucional, legal y reglamentario pertinentes.

Ayo Arnaldo Vázquez Nogueira
Diputado Nacional

FABIANA MARÍA SOUTO DE ALLIANA
Diputada Nacional
Honorable Cámara de Diputados

Carlos Arrechea
Diputado Nacional

Diosnel Amílcar R.
Diputado Nacional

Visión: “Un Poder Legislativo fortalecido y comprometido con la sociedad”.

Dirección: Avda. República e/14 de Mayo y 15 de Agosto

Teléf.: 414.4000

“Sesquicentenario de la Epopeya Nacional 1864 - 1870”



HONORABLE CÁMARA DE DIPUTADOS CONGRESO NACIONAL

Misión: “Legislar y controlar acorde a la representación departamental y capital, para la consolidación del estado social de derecho”.

EXPOSICIÓN DE MOTIVOS:

El presente proyecto de ley tiene por objeto establecer límites definitivos entre los Departamentos de las Misiones y Ñeembucú, respectivamente, respetando los límites naturales y genuinos de cada Departamento, para lo cual necesariamente debe modificarse la Ley N° 426 de fecha 7 de diciembre de 1.973.

Que, si bien en el año 1.906 aparece la primera Ley de División Territorial de la República del Paraguay, donde se establecen los Departamentos iniciales y posteriormente sus respectivos distritos, no significa que esta y las posteriores leyes que fueron surgiendo, hayan fijado con claridad los límites de cada Distrito.

La Constitución Nacional en su **artículo 156** reza: **“De la estructura política y administrativa.** A los efectos de la estructura política y administrativa del Estado, el territorio nacional se divide en Departamentos, municipios y distritos, los cuales, dentro de los límites de esta Constitución y de las leyes, gozan de autonomía política, administrativa y normativa para la gestión de sus intereses y de autarquía en la recaudación e inversión de sus recursos”, en concordancia con el artículo 159.- **“De los departamentos y municipios.** La creación, la fusión o la modificación de los Departamentos y sus capitales, de los municipios y los distritos en su caso, serán determinadas por la ley, atendiendo a las condiciones socioeconómicas, demográficas, ecológicas, culturales e históricas de los mismos”.

En el párrafo anterior, encontramos el imperativo constitucional de respetar las condiciones culturales e históricas, entre otros al momento de establecer la fijación de límites entre los distritos, municipios y departamentos.

En ese entendimiento, se han venido dando modificaciones a la División Política del Paraguay, comenzando, posterior a la Ley N° 426 de 1.973, que dividía al país en 19 Departamentos, a la sanción y promulgación de la Ley N° 71/92 donde se establecieron los 17 Departamentos actuales, más la capital del país.

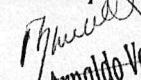
Si bien se han venido definiendo con mayor precisión los límites entre distritos y departamentos, por citar un ejemplo, la Ley N° 3.673/2008 donde se establecieron los límites definitivos de los Departamentos de Cordillera y Paraguari, aún siguen existiendo numerosos inconvenientes entre las diferentes comunas al respecto. Otras leyes que definieron límites son: Ley N° 507/1974; Ley N° 768/1979; Ley N° 1066/1984; Ley N° 1153/1985; Ley N° 1344/1988; Ley N° 1716/2001; Ley N° 2224/2003, entre otros más recientes,

Estos problemas se explican, debido a los métodos e instrumentos topográficos rudimentarios que se emplearon anteriormente para su levantamiento a finales del siglo XIX y principios del siglo XX. Además debe mencionarse que en los documentos históricos sólo se mencionan compañías, las que no poseen delimitación geográfica ni descripciones longitudinales, tampoco de área o superficie.

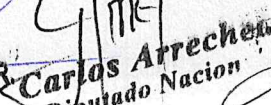
Visión: “Un Poder Legislativo fortalecido y comprometido con la sociedad”.

Dirección: Avda. República e/14 de Mayo y 15 de Agosto

Teléf.: 414.4000


Abg. Arnoldo Valdez Noguera
Diputado Nacional


Diosnel Aguilera R.
Diputado Nacional


Carlos Arrechea
Diputado Nacional


MARIANA MARÍA SOUTO DE ALLAN
Diputada Nacional
Cámara de Dipu

“Sesquicentenario de la Epopeya Nacional 1864 - 1870”



HONORABLE CÁMARA DE DIPUTADOS CONGRESO NACIONAL

Misión: “Legislar y controlar acorde a la representación departamental y capital, para la consolidación del estado social de derecho”.

Un informe reciente de la Gerencia General de la Dirección General del Servicio Nacional de Catastro, titulada: “**REPÚBLICA DEL PARAGUAY, ESTUDIO DE LÍMITES DISTRITALES**”, publicada a través del Ministerio de Economía y Finanzas en enero de 2024, nos señala que el **37%** de los distritos no cuentan con instrumentos jurídicos que definan su límite distrital (pág. 5 del Informe).

Este informe señala en su página 17, cuando refiere el **Departamento de Misiones** lo siguiente: “...**el 90% de los distritos del Departamento carecen de normativa legal que determine los límites político-administrativos de los mismos**”.

En cuanto al **Departamento de Ñeembucú**, el informe señalado, reza en su página 21 cuanto sigue: “...**La revisión documental arrojó que de los dieciséis (16) Distritos que forman el Departamento, doce (12) de estos no poseen ningún documento legal que determine sus límites, lo que traduce en en 75% del Departamento, no cuenta con registro de herramientas legales que permitan definir el perímetro, dejando de esta manera solo el 18,75% que cuenta con algún documento para poder intentar definir el perímetro distrital...**”.


Ante esta realidad, la Honorable Cámara de Diputados de la Nación, mediante **Resolución N° 1230/2024** conforma una **COMISIÓN ESPECIAL PARA EL ESTUDIO DE LOS LÍMITES GEOGRÁFICOS ENTRE LOS DEPARTAMENTOS DE MISIONES Y ÑEEMBUCÚ**, conformada por los Diputados Nacionales: Carlos María Arrechea Ortiz, Diosnel Aguilera Rojas, María Fabiana Souto de Alliana y Amado Agustín Valdez Noguera.

Que, la Comisión Especial, ha puesto su mejor empeño en realizar a través de reuniones de trabajos con las autoridades involucradas de las zonas, pedidos de informes respectivos, y la asistencia técnica de la **Dirección del Servicio Geográfico Militar (Departamento Técnico)** quien diligentemente preparó el **informe pericial**, que define los límites de los Departamentos, en consecuencia de sus distritos, incluyendo una definición histórica de los problemas de límites entre los distritos de **Yabebyry, Cerrito y Laureles**. El profesional responsable del trabajo técnico es el **CAP. Sv Geog Joel Roque Trinidad Gaona, Licenciado en Ciencias Geográficas, Perito Agrimensor y Tasador. Reg. MOPC N° 385, Reg. CSJ N° 3402.**

Demás está decir, que la correcta delimitación de límites permitirá a las autoridades Departamentales y Municipales, adecuar sus recursos presupuestarios a las personas residentes en sus respectivos distritos y municipios.

El trabajo técnico señalado, forma parte del anexo del presente proyecto de ley.

Esperamos el acompañamiento de los Colegas parlamentarios al presente proyecto de ley


Abg. Arnaldo Valdez Noguera
Diputado Nacional


FABIANA MARÍA SOUTO DE ALLIANA
Diputada Nacional
Honorable Cámara de Diputados
Visión: “Un Poder Legislativo fortalecido y comprometido con la sociedad”.


Diosnel Aguilera R.
Diputado Nacional


Carlos Arrechea
Diputado Nacional

“Sesquicentenario de la Epopeya Nacional 1864 - 1870”



HONORABLE CÁMARA DE DIPUTADOS CONGRESO NACIONAL

Misión: “Legislar y controlar acorde a la representación departamental y capital, para la consolidación del estado social de derecho”.

LEY N°

QUE MODIFICA EL ARTÍCULO 3° DE LA LEY N° 426 DE FECHA 7 DE DICIEMBRE DE 1.973 “QUE ESTABLECE LA DIVISIÓN POLÍTICA DEL TERRITORIO DE LA REPÚBLICA”, EN CUANTO SE RELACIONA A LOS LÍMITES DE LOS DEPARTAMENTOS DE MISIONES Y ÑEEMBUCÚ, ESTABLECIENDO ADEMÁS LÍMITES DEFINITIVOS ENTRE LOS DISTRITOS DE YABEBRY, CERRITO Y LAURELES.

EL CONGRESO DE LA NACIÓN PARAGUAYA SANCIONA CON FUERZA DE LEY:

Artículo 1°.- Modifícase el Artículo 3° de la Ley N° 426 de fecha 7 de diciembre de 1.973 “QUE ESTABLECE LA DIVISIÓN POLÍTICA DEL TERRITORIO DE LA REPÚBLICA”, en cuanto se relaciona a los límites definitivos de los Departamentos de las Misiones y Ñeembucú, cuyo texto queda redactado como sigue:

“**Art. 3°.-** Los Departamentos comprendidos en el territorio nacional son los siguientes:

...VIII° DEPARTAMENTO DE LAS MISIONES

Sus límites son:

AL NORTE

Los Departamentos IX y VI, de Paraguari y Caazapá respectivamente.

Está separado del IX Departamento por el Río Tebicuary, desde la desembocadura del Río Negro (identificado como vértice **45** con coordenadas Norte 7081722,095 y Este 425318,841) hasta la del Tebicuary-mí (identificado como vértice **49** con coordenadas Norte 7036614,673 y Este 436374,780); y del VI Departamento, por el mismo Río Tebicuary, desde la desembocadura del Río Tebicuary-mí hasta el desagüe del Estero San Tadeo identificado como vértice **50** con coordenadas Norte 7043946,196 y Este 533970,400.-

AL ESTE

El VII Departamento, del que está separado por el Estero San Tadeo, desde su desagüe en el Río Tebicuary, hasta su confluencia con el Arroyo Purity; desde este punto una línea recta hasta la naciente del Arroyo Purity y Atinguy (identificado como vértice **51** con coordenada Norte 6997148,988 y Este 536251,500), hasta la desembocadura de éste último en el Río Paraná identificado como vértice **52** con coordenada Norte 6967845,075 y Este 511360,360.-

Abg. Arnaldo Valdez Noguera
Diputado Nacional

Fabianna María Souto de Alliana
Diputada Nacional
Honorable Cámara de Diputados

Diosnel Aguilera R.
Diputado Nacional

Carlos Arrechea
Diputado Nacional

Visión: “Poder Legislativo fortalecido y comprometido con la sociedad”.

“Sesquicentenario de la Epopeya Nacional 1864 - 1870”



HONORABLE CÁMARA DE DIPUTADOS CONGRESO NACIONAL

Misión: “Legislar y controlar acorde a la representación departamental y capital, para la consolidación del estado social de derecho”.

AL SUR

El Río Paraná, desde la desembocadura del Arroyo Atinguy hasta el vértice **40** con coordenadas Norte 6969549,273 y Este 440810,843.-

AL OESTE

El XII Departamento de Ñeembucú, del que está separado por sucesivas líneas rectas, que partiendo de la desembocadura del Río Negro en el Río Tebicuary (identificado como vértice **45** con coordenada Norte 7081722,095 y Este 425318,841), pasan por mojones que definen los Puntos Trigonométricos establecidos por el Instituto Geográfico Militar denominados “Galli” (identificado como vértice **46** con coordenada Norte 7036614,673 y Este 436374,780), “Yacaré” (identificado como vértice **47** con coordenada Norte 7006835,125 y Este 457490,783), y “Ruis” (identificado como vértice **48** con coordenada Norte 7001482,454 y Este 481950,977), y desde este último, otra línea recta hasta el vértice **1** con coordenada Norte 6986941,950 y Este 475222,074, desde este vértice el límite departamental entre Ñeembucú y Misiones sufre modificaciones.-

LINEA 1-2: Con rumbo S-84°53'19"-W (Sur, ochenta y cuatro grados, cincuenta y tres minutos, diecinueve segundos, Oeste), **mide** 5165,36 m. (cinco mil ciento sesenta y cinco metros con treinta y seis centímetros). Tiene origen en la intercepción del vértice **1** con el canal del Estero Pira Guazú, siguiendo por este último hasta llegar al vértice **2** con coordenada Norte 6986481,768 y Este 470077,250, **linda** con el Departamento de Ñeembucú. -

LINEA 2-3: Con rumbo N-59°31'04"-W (Norte cincuenta y nueve grados, treinta y un minutos, cuatro segundos, Oeste), **mide** 1710,00 m. (mil setecientos diez metros). Sigue el canal del Estero Pira guazú hasta llegar al vértice **3** con coordenadas Norte 6986496,160 y Este 468367,311, **linda** con el Departamento de Ñeembucú. -

LINEA 3-4: Con rumbo N-83°56'56"-W (Norte ochenta y tres grados, cincuenta y seis minutos, cincuenta y seis segundos, Oeste), **mide** 3130,00 m. (tres mil ciento treinta metros). Sigue el canal del Estero Pira guazú hasta llegar al vértice **4** con coordenadas Norte 6986826,110 y Este 465254,750, **linda** con el Departamento de Ñeembucú.-

LINEA 4-5: Con rumbo S-76°02'53"-W (Sur, setenta y seis grados, dos minutos, cincuenta y tres segundos, Oeste), **mide** 2140,00 m. (dos mil ciento cuarenta metros). Sigue el canal del Estero Pira guazú hasta llegar al vértice **5** con coordenadas Norte 6986310,139 y Este 463177,884, **linda** con el Departamento de Ñeembucú.-

LINEA 5-6: Con rumbo S-78°10'07"-W (Sur, setenta y ocho grados, diez minutos, siete segundos, Oeste), **mide** 1650,00 m. (mil seiscientos cincuenta metros). Sigue el canal del Estero Pira guazú hasta llegar al vértice **6** con coordenadas Norte 6985971,836 y Este 461562,938, **linda** con el Departamento de Ñeembucú.-

M. Arredondo
Diputado Nacional

Fabiana María Souto de Alliana
Diputado Nacional
Honorable Cámara de Diputados

Diosnel Aguilera R.
Diputado Nacional

Carlos Arrechea
Diputado Nacional

"Sesquicentenario de la Epopeya Nacional 1864 - 1870"



HONORABLE CÁMARA DE DIPUTADOS CONGRESO NACIONAL

Misión: "Legislar y controlar acorde a la representación departamental y capital, para la consolidación del estado social de derecho".

LINEA 6-7: Con rumbo N-65°21'10"-W (Norte, sesenta y cinco grados, veintiún minutos, diez segundos, Oeste), **mide** 1840,00 m. (mil ochocientos cuarenta metros). Sigue el canal del Estero Pira guazú hasta llegar al vértice **7** con coordenadas Norte 6986739,171 y Este 459890,575, **linda** con el Departamento de Ñeembucú.-

LINEA 7-8: Con rumbo S-59°40'37"-W (Sur, cincuenta y nueve grados, cuarenta minutos, treinta y siete segundos, Oeste), **mide** 1130,00 m. (mil ciento treinta metros). Sigue el canal del Estero Pira guazú hasta llegar al vértice **8** con coordenadas Norte 6986168,663 y Este 458915,168, **linda** con el Departamento de Ñeembucú.-

LINEA 8-9: Con rumbo N-88°17'41"-W (Norte, ochenta y ocho grados, diecisiete minutos, cuarenta y un segundos, Oeste), **mide** 550,00 m. (quinientos cincuenta metros). Sigue el canal del Estero Pira guazú hasta llegar al vértice **9** con coordenadas Norte 6986185,030 y Este 458365,411, **linda** con el Departamento de Ñeembucú.-

LINEA 9-10: Con rumbo S-24°36'49"-W (Sur, veinticuatro grados, treinta y seis minutos, cuarenta y nueve segundos, Oeste), **mide** 200,00 m. (doscientos metros). Sigue el canal del Estero Pira guazú pasando por la Ruta PY20 (donde está localizado un puente de hormigón) hasta llegar al vértice **10** con coordenadas Norte 6986003,202 y Este 458282,112, **linda** con el Departamento de Ñeembucú.-

LINEA 10-11: Con rumbo S-55°01'24"-E (Sur, cincuenta y cinco grados, un minuto, veinticuatro segundos, Este), **mide** 230,00 m. (doscientos treinta metros). Sigue el canal del Estero Pira guazú hasta llegar al vértice **11** con coordenadas Norte 6985871,356 y Este 458470,571, **linda** con el Departamento de Ñeembucú.-

LINEA 11-12: Con rumbo S-42°20'16"-W (Sur, cuarenta y dos grados, veinte minutos, dieciséis segundos, Oeste), **mide** 210,00 m. (doscientos diez metros). Sigue el canal del Estero Pira guazú hasta llegar al vértice **12** con coordenadas Norte 6985716,127 y Este 458329,136, **linda** con el Departamento de Ñeembucú.-

LINEA 12-13: Con rumbo S-28°58'21"-W (Sur, veintiocho grados, cincuenta y ocho minutos, veintiún segundos, Oeste), **mide** 1835,71 m. (mil ochocientos treinta y cinco metros con setenta y un centímetros). Sigue el canal del Estero Pira guazú hasta llegar al vértice **13** con coordenadas Norte 6984110,151 y Este 457439,941, **linda** con el Departamento de Ñeembucú.-

LINEA 13-14: Con rumbo S-08°50'46"-E (Sur, ocho grados, cincuenta minutos, cuarenta y seis segundos, Este), **mide** 150,00 m. (ciento cincuenta metros). Sigue el canal del Estero Pira guazú hasta llegar al vértice **14** con coordenadas Norte 6983961,936 y Este 457463,008, **linda** con el Departamento de Ñeembucú.-

LINEA 14-15: Con rumbo S-88°28'15"-E (Sur, ochenta y ocho grados, veintiocho minutos, quince segundos, Este), **mide** 105,00 m. (ciento cinco metros). Sigue el canal del Estero Pira guazú hasta llegar al vértice **15** con coordenadas Norte 6983806,936 y Este 457463,008, **linda** con el Departamento de Ñeembucú.-

Armando Valdez Noguera
Diputado Nacional

Fabianna María Souto de Alliana
Diputada Nacional
Honorable Cámara de Diputados

Diosnel Aguilera R.
Diputado Nacional

Carlos Arrechea
Diputado Nacional

“Sesquicentenario de la Epopeya Nacional 1864 - 1870”



HONORABLE CÁMARA DE DIPUTADOS CONGRESO NACIONAL

Misión: "Legislar y controlar acorde a la representación departamental y capital, para la consolidación del estado social de derecho".

del Estero Pira guazú hasta llegar al vértice **15** con coordenadas Norte 6983959,134 y Este 457567,971, **linda** con el Departamento de Ñeembucú.-

LINEA 15-16: Con rumbo S-40°49'06"-E (Sur, cuarenta grados, cuarenta y nueve minutos, seis segundos, Este), **mide** 635,00 m. (seiscientos treinta y cinco metros). Sigue el canal del Estero Pira guazú hasta llegar al vértice **16** con coordenadas Norte 6983478,575 y Este 457983,047, **linda** con el Departamento de Ñeembucú.-

LINEA 16-17: Con rumbo S-49°54'48"-E (Sur, cuarenta y nueve grados, cincuenta y cuatro minutos, cuarenta y ocho segundos, Este), **mide** 170,00 m. (ciento setenta metros). Sigue el canal del Estero Pira guazú hasta llegar al vértice **17** con coordenadas Norte 6983369,104 y Este 458113,109, **linda** con el Departamento de Ñeembucú.-

LINEA 17-18: Con rumbo S-13°04'36"-E (Sur, trece grados, cuatro minutos, treinta y seis segundos, Este), **mide** 95,00 m. (noventa y cinco metros). Sigue el canal del Estero Pira guazú hasta llegar al vértice **18** con coordenadas Norte 6983276,567 y Este 458134,603, **linda** con el Departamento de Ñeembucú.-

LINEA 18-19: Con rumbo S-39°02'50"-E (Sur, treinta y nueve grados, dos minutos, cincuenta segundos, Este), **mide** 435,00 m. (cuatrocientos treinta y cinco metros). Sigue el canal del Estero Pira guazú hasta llegar al vértice **19** con coordenadas Norte 6982938,735 y Este 458408,636, **linda** con el Departamento de Ñeembucú.-

LINEA 19-20: Con rumbo S-08°35'45"-W (Sur, ocho grados, treinta y cinco minutos, cuarenta y cinco segundos, Oeste), **mide** 235,00 m. (doscientos treinta y cinco metros). Sigue el canal del Estero Pira guazú hasta llegar al vértice **20** con coordenadas Norte 6982706,374 y Este 458373,512, **linda** con el Departamento de Ñeembucú.-

LINEA 20-21: Con rumbo S-19°46'48"-E (Sur, diecinueve grados, cuarenta y seis minutos, cuarenta y ocho segundos, Este), **mide** 60,00 m. (sesenta metros). Sigue el canal del Estero Pira guazú hasta llegar al vértice **21** con coordenadas Norte 6982649,914 y Este 458393,817, **linda** con el Departamento de Ñeembucú.-

LINEA 21-22: Con rumbo S-30°40'28"-W (Sur, treinta grados, cuarenta minutos, veintiocho segundos, Oeste), **mide** 140,00 m. (ciento cuarenta metros). Sigue el canal del Estero Pira guazú hasta llegar al vértice **22** con coordenadas Norte 6982529,503 y Este 458322,394, **linda** con el Departamento de Ñeembucú.-

LINEA 22-23: Con rumbo S-05°48'57"-E (Sur, cinco grados, cuarenta y ocho minutos, cincuenta y siete segundos, Este), **mide** 400,00 m. (cuatrocientos metros). Sigue el canal del Estero Pira guazú hasta llegar al vértice **23** con coordenadas Norte 6982131,562 y Este 458362,927, **linda** con el Departamento de Ñeembucú.-

Arnoldo Valdez Noguera
Abg. Arnoldo Valdez Noguera
Diputado Nacional

Fabiana María Souto de Alliana
FABIANA MARÍA SOUTO DE ALLIANA
Diputada Nacional

Diosnel Aguilera R.
Diosnel Aguilera R.
Diputado Nacional

Carlos Arrechea
Carlos Arrechea
Diputado Nacional

Visión: "Un Poder Constituyente fortalecido y comprometido con la sociedad".

“Sesquicentenario de la Epopeya Nacional 1864 - 1870”



HONORABLE CÁMARA DE DIPUTADOS CONGRESO NACIONAL

Misión: “Legislar y controlar acorde a la representación departamental y capital, para la consolidación del estado social de derecho”.

LINEA 23-24: Con rumbo S-52°26'11"-E (Sur, cincuenta y dos grados, veintiséis minutos, once segundos, Este), **mide** 150,00 m. (ciento cincuenta metros). Sigue el canal del Estero Pira guazú hasta llegar al vértice **24** con coordenadas Norte 6982040,116 y Este 458481,828, **linda** con el Departamento de Ñeembucú.-

LINEA 24-25: Con rumbo S-23°31'23"-E (Sur, veintitrés grados, treinta y un minutos, veintitrés segundos, Este), **mide** 570,00 m. (quinientos setenta metros). Sigue el canal del Estero Pira guazú hasta llegar al vértice **25** con coordenadas Norte 6981517,483 y Este 458709,326, **linda** con el Departamento de Ñeembucú.-

LINEA 25-26: Con rumbo S-01°18'03"-W (Sur, un grado, dieciocho minutos, tres segundos, Oeste), **mide** 345,00 m. (trescientos cuarenta y cinco metros). Sigue el canal del Estero Pira guazú hasta llegar al vértice **26** con coordenadas Norte 6981172,572 y Este 458701,493, **linda** con el Departamento de Ñeembucú.-

LINEA 26-27: Con rumbo S-18°45'54"-W (Sur, dieciocho grados, cuarenta y cinco minutos, cincuenta y cuatro segundos, Oeste), **mide** 85,00 m. (ochenta y cinco metros). Sigue el canal del Estero Pira guazú hasta la naciente del Arroyo Aguapey donde está localizado el vértice **27** con coordenadas Norte 6981092,090 y Este 458674,150, **linda** con el Departamento de Ñeembucú.-

LINEA 27-28: Con rumbo S-25°52'05"-W (Sur, veinticinco grados, cincuenta y dos minutos, cinco segundos, Oeste), **mide** 11300,20 m. (once mil trescientos metros con veinte centímetros). Tiene su origen en la naciente del Arroyo Aguapey, siguiendo por ésta hasta su desembocadura en el Río Paraná, donde está localizado el vértice **28** con coordenada Norte 6970924,150 y Este 453743,881, **linda** con el Departamento de Ñeembucú.-

LINEA 28-29: Con rumbo S-66°54'16"-E (Sur, sesenta y seis grados, cincuenta y cuatro minutos, dieciséis segundos, Este), **mide** 1150,00m. (mil ciento cincuenta metros). Tiene su origen en la desembocadura del Arroyo Aguapey en el Río Paraná, siguiendo por este último hasta llegar al vértice **29** con coordenada Norte 6970473,045 y Este 454801,710, **linda** con el Departamento de Ñeembucú.-

LINEA 29-30: Con rumbo S-15°57'39"-W (Sur, quince grados, cincuenta y siete minutos, treinta y nueve segundos, Oeste), **mide** 2425,00 m. (dos mil cuatrocientos veinticinco metros). Sigue el Río Paraná hasta llegar al vértice **30** con coordenadas Norte 6968141,529 y Este 454134,883, **linda** con el Departamento de Ñeembucú.-

LINEA 30-31: Con rumbo N-82°07'46"-W (Norte, ochenta y dos grados, siete minutos, cuarenta y seis segundos, Oeste), **mide** 2470,00 m. (dos mil cuatrocientos setenta metros). Sigue el Río Paraná hasta llegar al vértice **31** con coordenadas Norte 6968479,759 y Este 451688,151, **linda** con el Departamento de Ñeembucú.-

M. Arredondo
Miguel Arredondo
Diputado Nacional

Fabiana María Souto de Alliana
FABIANA MARÍA SOUTO DE ALLIANA
Diputada Nacional
Honorable Cámara de Diputados

Diosnel Aguilera R. Carlos Arredondo
Diosnel Aguilera R. Carlos Arredondo
Diputado Nacional

"Sesquicentenario de la Epopeya Nacional 1864 - 1870"



HONORABLE CÁMARA DE DIPUTADOS CONGRESO NACIONAL

Misión: "Legislar y controlar acorde a la representación departamental y capital, para la consolidación del estado social de derecho".

LINEA 31-32: Con rumbo N-72°38'53"-W (Norte, setenta y dos grados, treinta y ocho minutos, cincuenta y tres segundos, Oeste), **mide** 975,00 m. (novecientos setenta y cinco metros). Sigue el Río Paraná hasta llegar al vértice **32** con coordenadas Norte 6968770,544 y Este 450757,522, **linda** con el Departamento de Ñeembucú.-

LINEA 32-33: Con rumbo N-79°21'22"-W (Norte, setenta y nueve grados, veintiún minutos, veintidós segundos, Oeste), **mide** 2075,00 m. (dos mil setenta y cinco metros). Sigue el Río Paraná hasta llegar al vértice **33** con coordenadas Norte 6969153,805 y Este 448718,224, **linda** con el Departamento de Ñeembucú.-

LINEA 33-34: Con rumbo N-75°12'44"-W (Norte, setenta y cinco grados, doce minutos, cuarenta y cuatro segundos, Oeste), **mide** 2440,00 m. (dos mil cuatrocientos cuarenta metros). Sigue el Río Paraná hasta llegar al vértice **34** con coordenadas Norte 6969776,589 y Este 446359,042, **linda** con el Departamento de Ñeembucú.-

LINEA 34-35: Con rumbo N-54°18'49"-W (Norte, cincuenta y cuatro grados, dieciocho minutos, cuarenta y nueve segundos, Oeste), **mide** 480,00 m. (cuatrocientos ochenta metros). Sigue el Río Paraná hasta llegar al vértice **35** con coordenadas Norte 6970056,597 y Este 445969,176, **linda** con el Departamento de Ñeembucú.-

LINEA 35-36: Con rumbo N-61°19'29"-W (Norte, sesenta y un grados, diecinueve minutos, veintinueve segundos, Oeste), **mide** 1115,00 m. (mil ciento quince metros). Sigue el Río Paraná hasta llegar al vértice **36** con coordenadas Norte 6970591,624 y Este 444990,927, **linda** con el Departamento de Ñeembucú.-

LINEA 36-37: Con rumbo N-86°19'37"-W (Norte, ochenta y seis grados, diecinueve minutos, treinta y siete segundos, Oeste), **mide** 815,00 m. (ochocientos quince metros). Sigue el Río Paraná hasta llegar al vértice **37** con coordenadas Norte 6970643,835 y Este 444177,601, **linda** con el Departamento de Ñeembucú.-

LINEA 37-38: Con rumbo N-68°44'56"-W (Norte, sesenta y ocho grados, cuarenta y cuatro minutos, cincuenta y seis segundos, Oeste), **mide** 730,00 m. (setecientos treinta metros). Sigue el Río Paraná hasta llegar al vértice **38** con coordenadas Norte 6970908,428 y Este 443497,240, **linda** con el Departamento de Ñeembucú.-

LINEA 38-39: Con rumbo S-84°30'32"-W (Sur, ochenta y cuatro grados, treinta minutos, treinta y dos segundos, Oeste), **mide** 1175,00 m. (mil ciento setenta y cinco metros). Sigue el Río Paraná hasta llegar al vértice **39** con coordenadas Norte 6970795,991 y Este 442327,632, **linda** con el Departamento de Ñeembucú.-

LINEA 39-40: Con rumbo S-50°34'54"-W (Sur, cincuenta grados, treinta y cuatro minutos, cincuenta y cuatro segundos, Oeste), **mide** 1963,40 m. (mil novecientos sesenta y tres metros con cuarenta centímetros). Sigue el Río Paraná hasta llegar al vértice **40** con coordenadas Norte 6969549,273 y Este 440810,843, **linda** con el Departamento de Ñeembucú.-

Mónica
Abdo Vallejo Noguera
Diputado Nacional

Fabianna María Souto de Alliana
FABIANA MARÍA SOUTO DE ALLIANA
Diputada Nacional

Visión: "Un Poder Legislativo fortalecido y comprometido con la sociedad."
Honorable Cámara de Diputados

Diosnel Aguilera R.
Diosnel Aguilera R.
Diputado Nacional

Carlos Arrechea
Carlos Arrechea
Diputado Nacional

"Sesquicentenario de la Epopeya Nacional 1864 - 1870"



HONORABLE CÁMARA DE DIPUTADOS CONGRESO NACIONAL

Misión: "Legislar y controlar acorde a la representación departamental y capital, para la consolidación del estado social de derecho".

El área delimitada de Fijación de Límites del **Departamento de las Misiones**, abarca la **Superficie de 845.473 Has. 2289 m2 (ochocientos cuarenta y cinco mil cuatrocientos setenta y tres Hectáreas, dos mil doscientos ochenta y nueve metros cuadrados.-**

Este Departamento comprende los siguientes Distritos: San Juan Bautista de las Misiones, Ayolas, San Ignacio Guazú, San Miguel, San Patricio, Santa María, Santa Rosa, Santiago, Villa Florida y Yabebyry.

CAPITAL: San Juan Bautista de las Misiones

...XIIº DEPARTAMENTO DE ÑEEMBUCÚ

Sus límites son:

AL NORTE


El XI Departamento Central, del que está separado por el Arroyo Paray, desde su desembocadura en el Río Paraguay (identificado como vértice 42 con coordenada Norte 7141786,706 y Este 418991,806), hasta su nacimiento en el Lago Ypoá, identificado como vértice 43 con coordenada Norte 7111692,797 y Este 453190,366.-


AL ESTE

Los Departamentos IX y VIII, de Paraguari y de las Misiones, respectivamente.

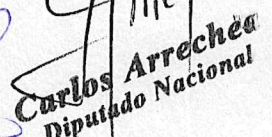
Está separado del IX Departamento, por la línea media del Lago Ypoá (identificado como vértice 44 con coordenada Norte 7104288,987 y Este 443485,157) y de la Laguna Verá, el Río Negro hasta su desembocadura en el Río Tebicuary identificado con el vértice 45 con coordenada Norte 7081722,095 y Este 425318,84.-

Está separado del VIII departamento, por sucesivas líneas rectas, que partiendo de la desembocadura del Río Negro en el Río Tebicuary, pasan por mojones que definen los Puntos Trigonométricos establecidos por el Instituto Geográfico Militar denominados "Galli" (identificado como vértice 46 con coordenada Norte 7036614,673 y Este 436374,780), "Yacaré" (identificado como vértice 47 con coordenada Norte 7006835,125 y Este 457490,783), y "Ruis" (identificado como vértice 48 con coordenada Norte 7001482,454 y Este 481950,977), y desde este último, otra línea recta hasta el vértice 1 con coordenada Norte 6986941,950 y Este 475222,074, desde este vértice el límite departamental entre Ñeembucú y Misiones sufre modificaciones.-


Abg. Arnaldo Valdez Noguera
Diputado Nacional


FABIANA MARÍA SOUTO DE ALLIANA
Diputada Nacional
Visión: "Un Poder Legislativo fortalecido y comprometido con la Sociedad".
Honorable Cámara de Diputados


Diosnel Aguilera R.
Diputado Nacional


Carlos Arrechea
Diputado Nacional

"Sesquicentenario de la Epopeya Nacional 1864 - 1870"



HONORABLE CÁMARA DE DIPUTADOS CONGRESO NACIONAL

Misión: "Legislar y controlar acorde a la representación departamental y capital, para la consolidación del estado social de derecho".

LINEA 1-2: Con rumbo S-84°53'19"-W (Sur, ochenta y cuatro grados, cincuenta y tres minutos, diecinueve segundos, Oeste), mide 5165,36 m. (cinco mil ciento sesenta y cinco metros con treinta y seis centímetros). Tiene origen en la intercepción del vértice 1 con el canal del Estero Pira Guazú, siguiendo por este último hasta llegar al vértice 2 con coordenada Norte 6986481,768 y Este 470077,250, linda con el Departamento de Misiones. -

LINEA 2-3: Con rumbo N-59°31'04"-W (Norte cincuenta y nueve grados, treinta y un minutos, cuatro segundos, Oeste), mide 1710,00 m. (mil setecientos diez metros). Sigue el canal del Estero Pira guazú hasta llegar al vértice 3 con coordenadas Norte 6986496,160 y Este 468367,311, linda con el Departamento de Misiones. -

LINEA 3-4: Con rumbo N-83°56'56"-W (Norte ochenta y tres grados, cincuenta y seis minutos, cincuenta y seis segundos, Oeste), mide 3130,00 m. (tres mil ciento treinta metros). Sigue el canal del Estero Pira guazú hasta llegar al vértice 4 con coordenadas Norte 6986826,110 y Este 465254,750, linda con el Departamento de Misiones.-

LINEA 4-5: Con rumbo S-76°02'53"-W (Sur, setenta y seis grados, dos minutos, cincuenta y tres segundos, Oeste), mide 2140,00 m. (dos mil ciento cuarenta metros). Sigue el canal del Estero Pira guazú hasta llegar al vértice 5 con coordenadas Norte 6986310,139 y Este 463177,884, linda con el Departamento de Misiones.-

LINEA 5-6: Con rumbo S-78°10'07"-W (Sur, setenta y ocho grados, diez minutos, siete segundos, Oeste), mide 1650,00 m. (mil seiscientos cincuenta metros). Sigue el canal del Estero Pira guazú hasta llegar al vértice 6 con coordenadas Norte 6985971,836 y Este 461562,938, linda con el Departamento de Misiones.-

LINEA 6-7: Con rumbo N-65°21'10"-W (Norte, sesenta y cinco grados, veintiún minutos, diez segundos, Oeste), mide 1840,00 m. (mil ochocientos cuarenta metros). Sigue el canal del Estero Pira guazú hasta llegar al vértice 7 con coordenadas Norte 6986739,171 y Este 459890,575, linda con el Departamento de Misiones.-

LINEA 7-8: Con rumbo S-59°40'37"-W (Sur, cincuenta y nueve grados, cuarenta minutos, treinta y siete segundos, Oeste), mide 1130,00 m. (mil ciento treinta metros). Sigue el canal del Estero Pira guazú hasta llegar al vértice 8 con coordenadas Norte 6986168,663 y Este 458915,168, linda con el Departamento de Misiones.-

LINEA 8-9: Con rumbo N-88°17'41"-W (Norte, ochenta y ocho grados, diecisiete minutos, cuarenta y un segundos, Oeste), mide 550,00 m. (quinientos cincuenta metros). Sigue el canal del Estero Pira guazú hasta llegar al vértice 9 con coordenadas Norte 6986185,030 y Este 458365,411, linda con el Departamento de Misiones.-

LINEA 9-10: Con rumbo S-24°36'49"-W (Sur, veinticuatro grados, treinta y seis minutos, cuarenta y nueve segundos, Oeste), mide 200,00 m. (doscientos metros). Sigue el canal del Estero Pira guazú pasando por la Ruta PY20 (donde está localizado un puente de

Visión: "Un Poder Legislativo fortalecido y comprometido con la sociedad".

Dirección: Avda. República e/14 de Mayo y 15 de Agosto

Dionet Aguilera R.

Diputado Nacional

Teléf.: 414.4000

Carlos Arreche
Diputado Nacional

FABIANA MARÍA SOUTO DE ALLIANA
Diputada Nacional

"Sesquicentenario de la Epopeya Nacional 1864 - 1870"



HONORABLE CÁMARA DE DIPUTADOS CONGRESO NACIONAL

Misión: "Legislar y controlar acorde a la representación departamental y capital, para la consolidación del estado social de derecho".

hormigón) hasta llegar al vértice **10** con coordenadas Norte 6986003,202 y Este 458282,112, **linda** con el Departamento de Misiones.-

LINEA 10-11: Con **rumbo** S-55°01'24"-E (Sur, cincuenta y cinco grados, un minuto, veinticuatro segundos, Este), **mide** 230,00 m. (doscientos treinta metros). Sigue el canal del Estero Pira guazú hasta llegar al vértice **11** con coordenadas Norte 6985871,356 y Este 458470,571, **linda** con el Departamento de Misiones.-

LINEA 11-12: Con **rumbo** S-42°20'16"-W (Sur, cuarenta y dos grados, veinte minutos, dieciséis segundos, Oeste), **mide** 210,00 m. (doscientos diez metros). Sigue el canal del Estero Pira guazú hasta llegar al vértice **12** con coordenadas Norte 6985716,127 y Este 458329,136, **linda** con el Departamento de Misiones.-

LINEA 12-13: Con **rumbo** S-28°58'21"-W (Sur, veintiocho grados, cincuenta y ocho minutos, veintiún segundos, Oeste), **mide** 1835,71 m. (mil ochocientos treinta y cinco metros con setenta y un centímetros). Sigue el canal del Estero Pira guazú hasta llegar al vértice **13** con coordenadas Norte 6984110,151 y Este 457439,941, **linda** con el Departamento de Misiones.-

LINEA 13-14: Con **rumbo** S-08°50'46"-E (Sur, ocho grados, cincuenta minutos, cuarenta y seis segundos, Este), **mide** 150,00 m. (ciento cincuenta metros). Sigue el canal del Estero Pira guazú hasta llegar al vértice **14** con coordenadas Norte 6983961,936 y Este 457463,008, **linda** con el Departamento de Misiones.-

LINEA 14-15: Con **rumbo** S-88°28'15"-E (Sur, ochenta y ocho grados, veintiocho minutos, quince segundos, Este), **mide** 105,00 m. (ciento cinco metros). Sigue el canal del Estero Pira guazú hasta llegar al vértice **15** con coordenadas Norte 6983959,134 y Este 457567,971, **linda** con el Departamento de Misiones.-

LINEA 15-16: Con **rumbo** S-40°49'06"-E (Sur, cuarenta grados, cuarenta y nueve minutos, seis segundos, Este), **mide** 635,00 m. (seiscientos treinta y cinco metros). Sigue el canal del Estero Pira guazú hasta llegar al vértice **16** con coordenadas Norte 6983478,575 y Este 457983,047, **linda** con el Departamento de Misiones.-

LINEA 16-17: Con **rumbo** S-49°54'48"-E (Sur, cuarenta y nueve grados, cincuenta y cuatro minutos, cuarenta y ocho segundos, Este), **mide** 170,00 m. (ciento setenta metros). Sigue el canal del Estero Pira guazú hasta llegar al vértice **17** con coordenadas Norte 6983369,104 y Este 458113,109, **linda** con el Departamento de Misiones.-

LINEA 17-18: Con **rumbo** S-13°04'36"-E (Sur, trece grados, cuatro minutos, treinta y seis segundos, Este), **mide** 95,00 m. (noventa y cinco metros). Sigue el canal del Estero Pira guazú hasta llegar al vértice **18** con coordenadas Norte 6983276,567 y Este 458134,603, **linda** con el Departamento de Misiones.-

Abg. Arnaldo Valdez Noguera
Diputado Nacional

Fabianna María Souto de Alliana
Diputada Nacional
Visión: *Diputado Nacional*
Honorable Cámara de Diputados
"El Poder Legislativo forjado y comprometido con la sociedad".

Diosnel Aguilera R.
Diputado Nacional

Carlos Arrechea
Diputado Nacional

"Sesquicentenario de la Epopeya Nacional 1864 - 1870"



HONORABLE CÁMARA DE DIPUTADOS CONGRESO NACIONAL

Misión: "Legislar y controlar acorde a la representación departamental y capital, para la consolidación del estado social de derecho".

LINEA 18-19: Con rumbo S-39°02'50"-E (Sur, treinta y nueve grados, dos minutos, cincuenta segundos, Este), **mide** 435,00 m. (cuatrocientos treinta y cinco metros). Sigue el canal del Estero Pira guazú hasta llegar al vértice **19** con coordenadas Norte 6982938,735 y Este 458408,636, **linda** con el Departamento de Misiones.-

LINEA 19-20: Con rumbo S-08°35'45"-W (Sur, ocho grados, treinta y cinco minutos, cuarenta y cinco segundos, Oeste), **mide** 235,00 m. (doscientos treinta y cinco metros). Sigue el canal del Estero Pira guazú hasta llegar al vértice **20** con coordenadas Norte 6982706,374 y Este 458373,512, **linda** con el Departamento de Misiones.-

LINEA 20-21: Con rumbo S-19°46'48"-E (Sur, diecinueve grados, cuarenta y seis minutos, cuarenta y ocho segundos, Este), **mide** 60,00 m. (sesenta metros). Sigue el canal del Estero Pira guazú hasta llegar al vértice **21** con coordenadas Norte 6982649,914 y Este 458393,817, **linda** con el Departamento de Misiones.-

LINEA 21-22: Con rumbo S-30°40'28"-W (Sur, treinta grados, cuarenta minutos, veintiocho segundos, Oeste), **mide** 140,00 m. (ciento cuarenta metros). Sigue el canal del Estero Pira guazú hasta llegar al vértice **22** con coordenadas Norte 6982529,503 y Este 458322,394, **linda** con el Departamento de Misiones.-

LINEA 22-23: Con rumbo S-05°48'57"-E (Sur, cinco grados, cuarenta y ocho minutos, cincuenta y siete segundos, Este), **mide** 400,00 m. (cuatrocientos metros). Sigue el canal del Estero Pira guazú hasta llegar al vértice **23** con coordenadas Norte 6982131,562 y Este 458362,927, **linda** con el Departamento de Misiones.-

LINEA 23-24: Con rumbo S-52°26'11"-E (Sur, cincuenta y dos grados, veintiséis minutos, once segundos, Este), **mide** 150,00 m. (ciento cincuenta metros). Sigue el canal del Estero Pira guazú hasta llegar al vértice **24** con coordenadas Norte 6982040,116 y Este 458481,828, **linda** con el Departamento de Misiones.-

LINEA 24-25: Con rumbo S-23°31'23"-E (Sur, veintitrés grados, treinta y un minutos, veintitrés segundos, Este), **mide** 570,00 m. (quinientos setenta metros). Sigue el canal del Estero Pira guazú hasta llegar al vértice **25** con coordenadas Norte 6981517,483 y Este 458709,326, **linda** con el Departamento de Misiones.-

LINEA 25-26: Con rumbo S-01°18'03"-W (Sur, un grado, dieciocho minutos, tres segundos, Oeste), **mide** 345,00 m. (trescientos cuarenta y cinco metros). Sigue el canal del Estero Pira guazú hasta llegar al vértice **26** con coordenadas Norte 6981172,572 y Este 458701,493, **linda** con el Departamento de Misiones.-

LINEA 26-27: Con rumbo S-18°45'54"-W (Sur, dieciocho grados, cuarenta y cinco minutos, cincuenta y cuatro segundos, Oeste), **mide** 85,00 m. (ochenta y cinco metros). Sigue el canal del Estero Pira guazú hasta la naciente del Arroyo Aguapey donde está localizado el vértice **27** con coordenadas Norte 6981092,090 y Este 458674,150, **linda** con el Departamento de Misiones.-

Armando Valdez Nogueron
Diputado Nacional

Luciana Paula
FABIANA MARÍA RUIZ DE ALLIANA
Legislativo fortalecido y comprometido con la sociedad
Diputada Nacional

Diosnel Aguilera R.
Diputado Nacional

Carlos Arrechea
Diputado Nacional

"Sesquicentenario de la Epopeya Nacional 1864 - 1870"



HONORABLE CÁMARA DE DIPUTADOS CONGRESO NACIONAL

Misión: "Legislar y controlar acorde a la representación departamental y capital, para la consolidación del estado social de derecho".

LINEA 27-28: Con rumbo S-25°52'05"-W (Sur, veinticinco grados, cincuenta y dos minutos, cinco segundos, Oeste), **mide** 11300,20 m. (once mil trescientos metros con veinte centímetros). Tiene su origen en la naciente del Arroyo Aguapey, siguiendo por ésta hasta su desembocadura en el Río Paraná, donde está localizado el vértice **28** con coordenada Norte 6970924,150 y Este 453743,881, **linda** con el Departamento de Misiones.-

LINEA 28-29: Con rumbo S-66°54'16"-E (Sur, sesenta y seis grados, cincuenta y cuatro minutos, dieciséis segundos, Este), **mide** 1150,00m. (mil ciento cincuenta metros). Tiene su origen en la desembocadura del Arroyo Aguapey en el Río Paraná, siguiendo por este último hasta llegar al vértice **29** con coordenada Norte 6970473,045 y Este 454801,710, **linda** con el Departamento de Misiones.-

LINEA 29-30: Con rumbo S-15°57'39"-W (Sur, quince grados, cincuenta y siete minutos, treinta y nueve segundos, Oeste), **mide** 2425,00 m. (dos mil cuatrocientos veinticinco metros). Sigue el Río Paraná hasta llegar al vértice **30** con coordenadas Norte 6968141,529 y Este 454134,883, **linda** con el Departamento de Misiones.-

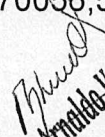
LINEA 30-31: Con rumbo N-82°07'46"-W (Norte, ochenta y dos grados, siete minutos, cuarenta y seis segundos, Oeste), **mide** 2470,00 m. (dos mil cuatrocientos setenta metros). Sigue el Río Paraná hasta llegar al vértice **31** con coordenadas Norte 6968479,759 y Este 451688,151, **linda** con el Departamento de Misiones.-

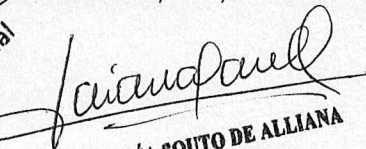
LINEA 31-32: Con rumbo N-72°38'53"-W (Norte, setenta y dos grados, treinta y ocho minutos, cincuenta y tres segundos, Oeste), **mide** 975,00 m. (novecientos setenta y cinco metros). Sigue el Río Paraná hasta llegar al vértice **32** con coordenadas Norte 6968770,544 y Este 450757,522, **linda** con el Departamento de Misiones.-


LINEA 32-33: Con rumbo N-79°21'22"-W (Norte, setenta y nueve grados, veintiún minutos, veintidós segundos, Oeste), **mide** 2075,00 m. (dos mil setenta y cinco metros). Sigue el Río Paraná hasta llegar al vértice **33** con coordenadas Norte 6969153,805 y Este 448718,224, **linda** con el Departamento de Misiones.-

LINEA 33-34: Con rumbo N-75°12'44"-W (Norte, setenta y cinco grados, doce minutos, cuarenta y cuatro segundos, Oeste), **mide** 2440,00 m. (dos mil cuatrocientos cuarenta metros). Sigue el Río Paraná hasta llegar al vértice **34** con coordenadas Norte 6969776,589 y Este 446359,042, **linda** con el Departamento de Misiones.-

LINEA 34-35: Con rumbo N-54°18'49"-W (Norte, cincuenta y cuatro grados, dieciocho minutos, cuarenta y nueve segundos, Oeste), **mide** 480,00 m. (cuatrocientos ochenta metros). Sigue el Río Paraná hasta llegar al vértice **35** con coordenadas Norte 6970056,597 y Este 445969,176, **linda** con el Departamento de Misiones.-


Abg. Arnaldo Valdez Nogueira
Diputado Nacional


FABIANA MARÍA SOUTO DE ALLIANA
Diputada Nacional


Diosnel Agullera R.
Diputado Nacional


Carlos Arrechea
Diputado Nacional

“Sesquicentenario de la Epopeya Nacional 1864 - 1870”



HONORABLE CÁMARA DE DIPUTADOS CONGRESO NACIONAL

Misión: "Legislar y controlar acorde a la representación departamental y capital, para la consolidación del estado social de derecho".

LINEA 35-36: Con rumbo N-61°19'29"-W (Norte, sesenta y un grados, diecinueve minutos, veintinueve segundos, Oeste), mide 1115,00 m. (mil ciento quince metros). Sigue el Río Paraná hasta llegar al vértice **36** con coordenadas Norte 6970591,624 y Este 444990,927, linda con el Departamento de Misiones.-

LINEA 36-37: Con rumbo N-86°19'37"-W (Norte, ochenta y seis grados, diecinueve minutos, treinta y siete segundos, Oeste), mide 815,00 m. (ochocientos quince metros). Sigue el Río Paraná hasta llegar al vértice **37** con coordenadas Norte 6970643,835 y Este 444177,601, linda con el Departamento de Misiones.-

LINEA 37-38: Con rumbo N-68°44'56"-W (Norte, sesenta y ocho grados, cuarenta y cuatro minutos, cincuenta y seis segundos, Oeste), mide 730,00 m. (setecientos treinta metros). Sigue el Río Paraná hasta llegar al vértice **38** con coordenadas Norte 6970908,428 y Este 443497,240, linda con el Departamento de Misiones.-

LINEA 38-39: Con rumbo S-84°30'32"-W (Sur, ochenta y cuatro grados, treinta minutos, treinta y dos segundos, Oeste), mide 1175,00 m. (mil ciento setenta y cinco metros). Sigue el Río Paraná hasta llegar al vértice **39** con coordenadas Norte 6970795,991 y Este 442327,632, linda con el Departamento de Misiones.-

LINEA 39-40: Con rumbo S-50°34'54"-W (Sur, cincuenta grados, treinta y cuatro minutos, cincuenta y cuatro segundos, Oeste), mide 1963,40 m. (mil novecientos sesenta y tres metros con cuarenta centímetros). Sigue el Río Paraná hasta llegar al vértice **40** con coordenadas Norte 6969549,273 y Este 440810,843, linda con el Departamento de Misiones.-


AL SUR


La República Argentina, de la que está separada por el Río Paraguay, desde el vértice **40** hasta su confluencia con el Río Paraguay identificado como vértice **41** con coordenadas Norte 6978620,165 y Este 340667,317.-

AL OESTE

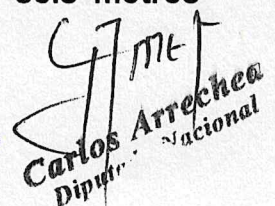
La República Argentina, de la que está separado por el Río Paraguay, desde su confluencia con el Río Paraná hasta la desembocadura del Arroyo Paray, identificado como vértice **42** con coordenada Norte 7141786,706 y Este 418991,806.-

El área delimitada de Fijación de Límites del Departamento de Ñeembucú, abarca la Superficie de 1.138.259 Has. 7196 m2 (un millón ciento treinta y ocho mil doscientos cincuenta y nueve Hectáreas, siete mil ciento noventa y seis metros cuadrados.-


Abg. Arnaldo Valdez Noguera
Diputado Nacional


FABIANA MARÍA SOUTO DE ALLIANA
Diputada Nacional
Visión: "Un Poder Legislativo fortalecido y comprometido con la sociedad".
Honorable Cámara de Diputados


Diosnel Aguilera R.
Diputado Nacional


Carlos Arrechea
Diputado Nacional

“Sesquicentenario de la Epopeya Nacional 1864 - 1870”



**HONORABLE CÁMARA
DE DIPUTADOS**
CONGRESO NACIONAL

Misión: “Legislar y controlar acorde a la representación departamental y capital, para la consolidación del estado social de derecho”.

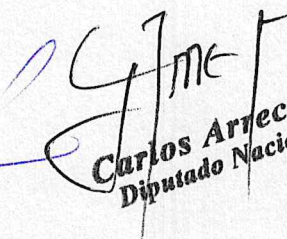
Este Departamento comprende los siguientes Distritos: Pilar, Alberdi, Cerrito, Desmochados, Gral. José Eduvigis Díaz, Guazucúa, Humaitá, Isla Umbú, Laureles, Mayor José Dejesús Martínez, Paso de Patria, San Juan Bautista de Ñeembucú, Tacuaras, Villa Franca, Villa Oliva y Villalbín.


CAPITAL: Pilar

Artículo 2º.- Comuníquese al Poder Ejecutivo.


Abg. Arnaldo Valdez Noguera
Diputado Nacional


Diosnel Agullera R.
Diputado Nacional


Carlos Arrechea
Diputado Nacional


FABIANA MARÍA SOUTO DE ALLIANA
Diputada Nacional
Honorable Cámara de Diputados

Visión: “Un Poder Legislativo fortalecido y comprometido con la sociedad”.



DIRECCION DEL SERVICIO GEOGRAFICO MILITAR
DEPARTAMENTO TECNICO
División de Campo y Cálculo
INFORME PERICIAL

PROYECTO QUE MODIFICA LA LEY N° 426 DE FECHA 07/12/1973, QUE ESTABLECE LA DIVISION POLITICA DEL TERRITORIO DE LA REPUBLICA, EN CUANTO SE RELACIONA A LOS LIMITES ENTRE LOS DEPARTAMENTOS DE MISIONES Y ÑEEMBUCU, ESPECIFICAMENTE ENTRE LOS DISTRITOS DE YABEBRY, CERRITO Y LAURELES

Fecha del plano: 21 de noviembre de 2025.

UBICACIÓN

Distritos: Yabebyry, Cerrito y Laureles

Departamentos: Misiones y Ñeembucú

DATOS DEL PROFESIONAL

Profesional: CAP Sv Geog Joel Roque Trinidad Gaona

Título: Licenciado en Ciencias Geográficas
Perito Agrimensor y Tasador

E-Mail: joeltrini08@hotmail.com

Reg. MOPC N°: 385

Reg. CSJ N°: 3402

Tel: 0981 349567

DESCRIPCION DE LOS LIMITES DEL XII DEPARTAMENTO DE ÑEEMBUCU

AL NORTE

El XI Departamento Central, del que está separado por el Arroyo Paray, desde su desembocadura en el Río Paraguay (identificado como vértice 42 con coordenada Norte 7141786,706 y Este 418991,806), hasta su nacimiento en el Lago Ypoá, identificado como vértice 43 con coordenada Norte 7111692,797 y Este 453190,366.-

AL ESTE

Los Departamentos IX y VIII, de Paraguari y de las Misiones, respectivamente.

Está separado del IX Departamento, por la línea media del Lago Ypoá (identificado como vértice 44 con coordenada Norte 7104288,987 y Este 443485,157) y de la Laguna Verá, el Río Negro hasta su desembocadura en el Río Tebicuary identificado con el vértice 45 con coordenada Norte 7081722,095 y Este 425318,84.-

Está separado del VIII departamento, por sucesivas líneas rectas, que partiendo de la desembocadura del Río Negro en el Río Tebicuary, pasan por mojones que definen los Puntos Trigonométricos establecidos por el Instituto Geográfico Militar denominados "Galli" (identificado como vértice 46 con coordenada Norte 7036614,673 y Este 436374,780), "Yacaré" (identificado como vértice 47 con coordenada Norte 7006835,125 y Este 457490,783), y "Ruis" (identificado como vértice 48 con coordenada Norte 7001482,454 y Este 481950,977), y desde este último, otra línea recta hasta el vértice 1 con coordenada Norte 6986941,950 y Este 475222,074, desde este vértice el límite departamental entre Ñeembucú y Misiones sufre modificaciones.-

Avda. Artigas 920 y Perú (Asunción)
Cel.: 0971 675998 – 0981 349567

Página 1



JOEL ROQUE TRINIDAD GAONA
Cnel DCEM - Director DISERGEMIL



CAP Sv Joel R. Trinidad Gaona
Lic. en Ciencias Geográficas
Perito Agrimensor y Tasador
Reg. MOPC N° 385 y Mat. CSJ N° 3402



DIRECCION DEL SERVICIO GEOGRAFICO MILITAR
DEPARTAMENTO TECNICO
División de Campo y Cálculo

LINEA 1-2: Con rumbo S-84°53'19"-W (Sur, ochenta y cuatro grados, cincuenta y tres minutos, diecinueve segundos, Oeste), mide 5165,36 m. (cinco mil ciento sesenta y cinco metros con treinta y seis centímetros). Tiene origen en la intercepción del vértice 1 con el canal del Estero Pira Guazú, siguiendo por este último hasta llegar al vértice 2 con coordenada Norte 6986481,768 y Este 470077,250, linda con el Departamento de Misiones. -

LINEA 2-3: Con rumbo N-59°31'04"-W (Norte cincuenta y nueve grados, treinta y un minutos, cuatro segundos, Oeste), mide 1710,00 m. (mil setecientos diez metros). Sigue el canal del Estero Pira guazú hasta llegar al vértice 3 con coordenadas Norte 6986496,160 y Este 468367,311, linda con el Departamento de Misiones. -

LINEA 3-4: Con rumbo N-83°56'56"-W (Norte ochenta y tres grados, cincuenta y seis minutos, cincuenta y seis segundos, Oeste), mide 3130,00 m. (tres mil ciento treinta metros). Sigue el canal del Estero Pira guazú hasta llegar al vértice 4 con coordenadas Norte 6986826,110 y Este 465254,750, linda con el Departamento de Misiones. -

LINEA 4-5: Con rumbo S-76°02'53"-W (Sur, setenta y seis grados, dos minutos, cincuenta y tres segundos, Oeste), mide 2140,00 m. (dos mil ciento cuarenta metros). Sigue el canal del Estero Pira guazú hasta llegar al vértice 5 con coordenadas Norte 6986310,139 y Este 463177,884, linda con el Departamento de Misiones. -

LINEA 5-6: Con rumbo S-78°10'07"-W (Sur, setenta y ocho grados, diez minutos, siete segundos, Oeste), mide 1650,00 m. (mil seiscientos cincuenta metros). Sigue el canal del Estero Pira guazú hasta llegar al vértice 6 con coordenadas Norte 6985971,836 y Este 461562,938, linda con el Departamento de Misiones. -

LINEA 6-7: Con rumbo N-65°21'10"-W (Norte, sesenta y cinco grados, veintiún minutos, diez segundos, Oeste), mide 1840,00 m. (mil ochocientos cuarenta metros). Sigue el canal del Estero Pira guazú hasta llegar al vértice 7 con coordenadas Norte 6986739,171 y Este 459890,575, linda con el Departamento de Misiones. -

LINEA 7-8: Con rumbo S-59°40'37"-W (Sur, cincuenta y nueve grados, cuarenta minutos, treinta y siete segundos, Oeste), mide 1130,00 m. (mil ciento treinta metros). Sigue el canal del Estero Pira guazú hasta llegar al vértice 8 con coordenadas Norte 6986168,663 y Este 458915,168, linda con el Departamento de Misiones. -

LINEA 8-9: Con rumbo N-88°17'41"-W (Norte, ochenta y ocho grados, diecisiete minutos, cuarenta y un segundos, Oeste), mide 550,00 m. (quinientos cincuenta metros). Sigue el canal del Estero Pira guazú hasta llegar al vértice 9 con coordenadas Norte 6986185,030 y Este 458365,411, linda con el Departamento de Misiones. -

LINEA 9-10: Con rumbo S-24°36'49"-W (Sur, veinticuatro grados, treinta y seis minutos, cuarenta y nueve segundos, Oeste), mide 200,00 m. (doscientos metros). Sigue el canal del Estero Pira guazú pasando por la Ruta PY20 (donde está localizado un puente de hormigón) hasta llegar al vértice 10 con coordenadas Norte 6986003,202 y Este 458282,112, linda con el Departamento de Misiones. -

Avda. Artigas 920 y Perú (Asunción)
Cel.: 0971 675998 - 0981 349567

Página 2



ADOLFO LUIS FREITAS RAMÍREZ
Coronel DGEM - Director DISERGMIL



CAP. EG. ADOLFO LUIS FREITAS RAMÍREZ
Lic. en Ciencias Geográficas
Perito Agrimensor y Topógrafo
Reg. MOPC N° 325 y Mat. C3J N° 3402



DIRECCION DEL SERVICIO GEOGRAFICO MILITAR

DEPARTAMENTO TECNICO

División de Campo y Cálculo

LINEA 10-11: Con rumbo S-55°01'24"-E (Sur, cincuenta y cinco grados, un minuto, veinticuatro segundos, Este), **mide** 230,00 m. (doscientos treinta metros). Sigue el canal del Estero Pira guazú hasta llegar al vértice **11** con coordenadas Norte 6985871,356 y Este 458470,571, **linda** con el Departamento de Misiones.-

LINEA 11-12: Con rumbo S-42°20'16"-W (Sur, cuarenta y dos grados, veinte minutos, dieciséis segundos, Oeste), **mide** 210,00 m. (doscientos diez metros). Sigue el canal del Estero Pira guazú hasta llegar al vértice **12** con coordenadas Norte 6985716,127 y Este 458329,136, **linda** con el Departamento de Misiones.-

LINEA 12-13: Con rumbo S-28°58'21"-W (Sur, veintiocho grados, cincuenta y ocho minutos, veintiún segundos, Oeste), **mide** 1835,71 m. (mil ochocientos treinta y cinco metros con setenta y un centímetros). Sigue el canal del Estero Pira guazú hasta llegar al vértice **13** con coordenadas Norte 6984110,151 y Este 457439,941, **linda** con el Departamento de Misiones.-

LINEA 13-14: Con rumbo S-08°50'46"-E (Sur, ocho grados, cincuenta minutos, cuarenta y seis segundos, Este), **mide** 150,00 m. (ciento cincuenta metros). Sigue el canal del Estero Pira guazú hasta llegar al vértice **14** con coordenadas Norte 6983961,936 y Este 457463,008, **linda** con el Departamento de Misiones.-

LINEA 14-15: Con rumbo S-88°28'15"-E (Sur, ochenta y ocho grados, veintiocho minutos, quince segundos, Este), **mide** 105,00 m. (ciento cinco metros). Sigue el canal del Estero Pira guazú hasta llegar al vértice **15** con coordenadas Norte 6983959,134 y Este 457567,971, **linda** con el Departamento de Misiones.-

LINEA 15-16: Con rumbo S-40°49'06"-E (Sur, cuarenta grados, cuarenta y nueve minutos, seis segundos, Este), **mide** 635,00 m. (seiscientos treinta y cinco metros). Sigue el canal del Estero Pira guazú hasta llegar al vértice **16** con coordenadas Norte 6983478,575 y Este 457983,047, **linda** con el Departamento de Misiones.-

LINEA 16-17: Con rumbo S-49°54'48"-E (Sur, cuarenta y nueve grados, cincuenta y cuatro minutos, cuarenta y ocho segundos, Este), **mide** 170,00 m. (ciento setenta metros). Sigue el canal del Estero Pira guazú hasta llegar al vértice **17** con coordenadas Norte 6983369,104 y Este 458113,109, **linda** con el Departamento de Misiones.-

LINEA 17-18: Con rumbo S-13°04'36"-E (Sur, trece grados, cuatro minutos, treinta y seis segundos, Este), **mide** 95,00 m. (noventa y cinco metros). Sigue el canal del Estero Pira guazú hasta llegar al vértice **18** con coordenadas Norte 6983276,567 y Este 458134,603, **linda** con el Departamento de Misiones.-

LINEA 18-19: Con rumbo S-39°02'50"-E (Sur, treinta y nueve grados, dos minutos, cincuenta segundos, Este), **mide** 435,00 m. (cuatrocientos treinta y cinco metros). Sigue el canal del Estero Pira guazú hasta llegar al vértice **19** con coordenadas Norte 6982938,735 y Este 458408,636, **linda** con el Departamento de Misiones.-

Avda. Artigas 920 y Perú (Asunción)
Cel.: 0971 675998 – 0981 349567



ADOLFO LUIS FLEITAS RAMÍREZ
Jefe del DCEM - Director DISERGEMIL



Página 3



DIRECCION DEL SERVICIO GEOGRAFICO MILITAR
DEPARTAMENTO TECNICO
División de Campo y Cálculo

LINEA 19-20: Con rumbo S-08°35'45"-W (Sur, ocho grados, treinta y cinco minutos, cuarenta y cinco segundos, Oeste), mide 235,00 m. (doscientos treinta y cinco metros). Sigue el canal del Estero Pira guazú hasta llegar al vértice **20** con coordenadas Norte 6982706,374 y Este 458373,512, linda con el Departamento de Misiones.-

LINEA 20-21: Con rumbo S-19°46'48"-E (Sur, diecinueve grados, cuarenta y seis minutos, cuarenta y ocho segundos, Este), mide 60,00 m. (sesenta metros). Sigue el canal del Estero Pira guazú hasta llegar al vértice **21** con coordenadas Norte 6982649,914 y Este 458393,817, linda con el Departamento de Misiones.-

LINEA 21-22: Con rumbo S-30°40'28"-W (Sur, treinta grados, cuarenta minutos, veintiocho segundos, Oeste), mide 140,00 m. (ciento cuarenta metros). Sigue el canal del Estero Pira guazú hasta llegar al vértice **22** con coordenadas Norte 6982529,503 y Este 458322,394, linda con el Departamento de Misiones.-

LINEA 22-23: Con rumbo S-05°48'57"-E (Sur, cinco grados, cuarenta y ocho minutos, cincuenta y siete segundos, Este), mide 400,00 m. (cuatrocientos metros). Sigue el canal del Estero Pira guazú hasta llegar al vértice **23** con coordenadas Norte 6982131,562 y Este 458362,927, linda con el Departamento de Misiones.-

LINEA 23-24: Con rumbo S-52°26'11"-E (Sur, cincuenta y dos grados, veintiséis minutos, once segundos, Este), mide 150,00 m. (ciento cincuenta metros). Sigue el canal del Estero Pira guazú hasta llegar al vértice **24** con coordenadas Norte 6982040,116 y Este 458481,828, linda con el Departamento de Misiones.-

LINEA 24-25: Con rumbo S-23°31'23"-E (Sur, veintitrés grados, treinta y un minutos, veintitrés segundos, Este), mide 570,00 m. (quinientos setenta metros). Sigue el canal del Estero Pira guazú hasta llegar al vértice **25** con coordenadas Norte 6981517,483 y Este 458709,326, linda con el Departamento de Misiones.-

LINEA 25-26: Con rumbo S-01°18'03"-W (Sur, un grado, dieciocho minutos, tres segundos, Oeste), mide 345,00 m. (trescientos cuarenta y cinco metros). Sigue el canal del Estero Pira guazú hasta llegar al vértice **26** con coordenadas Norte 6981172,572 y Este 458701,493, linda con el Departamento de Misiones.-

LINEA 26-27: Con rumbo S-18°45'54"-W (Sur, dieciocho grados, cuarenta y cinco minutos, cincuenta y cuatro segundos, Oeste), mide 85,00 m. (ochenta y cinco metros). Sigue el canal del Estero Pira guazú hasta la naciente del Arroyo Aguapey donde está localizado el vértice **27** con coordenadas Norte 6981092,090 y Este 458674,150, linda con el Departamento de Misiones.-

LINEA 27-28: Con rumbo S-25°52'05"-W (Sur, veinticinco grados, cincuenta y dos minutos, cinco segundos, Oeste), mide 11300,20 m. (once mil trescientos metros con veinte centímetros). Tiene su origen en la naciente del Arroyo Aguapey, siguiendo por ésta hasta su desembocadura en el Río Paraná, donde está localizado el vértice **28** con coordenada Norte 6970924,150 y Este 453743,881, linda con el Departamento de Misiones.-

Avda. Artigas 920 y Perú (Asunción)
Cel.: 0971 675998 – 0981 349567

Página 4



ADOLFO LUIS FREITAS RAMÍREZ
del DCIEM - Director DISERGEMIL



CAP S. E. Trinidad Guona
Lic. en Topografía y Geodésica
Partido de Ingeniero y Topógrafo
Reg. MOPC N° 358 y M. C. S. J. N° 3402



DIRECCION DEL SERVICIO GEOGRAFICO MILITAR
DEPARTAMENTO TECNICO
División de Campo y Cálculo

LINEA 28-29: Con rumbo S-66°54'16"-E (Sur, sesenta y seis grados, cincuenta y cuatro minutos, dieciséis segundos, Este), **mide** 1150,00m. (mil ciento cincuenta metros). Tiene su origen en la desembocadura del Arroyo Aguapey en el Río Paraná, siguiendo por este último hasta llegar al vértice **29** con coordenada Norte 6970473,045 y Este 454801,710, **linda** con el Departamento de Misiones.-

LINEA 29-30: Con rumbo S-15°57'39"-W (Sur, quince grados, cincuenta y siete minutos, treinta y nueve segundos, Oeste), **mide** 2425,00 m. (dos mil cuatrocientos veinticinco metros). Sigue el Río Paraná hasta llegar al vértice **30** con coordenadas Norte 6968141,529 y Este 454134,883, **linda** con el Departamento de Misiones.-

LINEA 30-31: Con rumbo N-82°07'46"-W (Norte, ochenta y dos grados, siete minutos, cuarenta y seis segundos, Oeste), **mide** 2470,00 m. (dos mil cuatrocientos setenta metros). Sigue el Río Paraná hasta llegar al vértice **31** con coordenadas Norte 6968479,759 y Este 451688,151, **linda** con el Departamento de Misiones.-

LINEA 31-32: Con rumbo N-72°38'53"-W (Norte, setenta y dos grados, treinta y ocho minutos, cincuenta y tres segundos, Oeste), **mide** 975,00 m. (novecientos setenta y cinco metros). Sigue el Río Paraná hasta llegar al vértice **32** con coordenadas Norte 6968770,544 y Este 450757,522, **linda** con el Departamento de Misiones.-

LINEA 32-33: Con rumbo N-79°21'22"-W (Norte, setenta y nueve grados, veintiún minutos, veintidós segundos, Oeste), **mide** 2075,00 m. (dos mil setenta y cinco metros). Sigue el Río Paraná hasta llegar al vértice **33** con coordenadas Norte 6969153,805 y Este 448718,224, **linda** con el Departamento de Misiones.-

LINEA 33-34: Con rumbo N-75°12'44"-W (Norte, setenta y cinco grados, doce minutos, cuarenta y cuatro segundos, Oeste), **mide** 2440,00 m. (dos mil cuatrocientos cuarenta metros). Sigue el Río Paraná hasta llegar al vértice **34** con coordenadas Norte 6969776,589 y Este 446359,042, **linda** con el Departamento de Misiones.-

LINEA 34-35: Con rumbo N-54°18'49"-W (Norte, cincuenta y cuatro grados, dieciocho minutos, cuarenta y nueve segundos, Oeste), **mide** 480,00 m. (cuatrocientos ochenta metros). Sigue el Río Paraná hasta llegar al vértice **35** con coordenadas Norte 6970056,597 y Este 445969,176, **linda** con el Departamento de Misiones.-

LINEA 35-36: Con rumbo N-61°19'29"-W (Norte, sesenta y un grados, diecinueve minutos, veintinueve segundos, Oeste), **mide** 1115,00 m. (mil ciento quince metros). Sigue el Río Paraná hasta llegar al vértice **36** con coordenadas Norte 6970591,624 y Este 444990,927, **linda** con el Departamento de Misiones.-

LINEA 36-37: Con rumbo N-86°19'37"-W (Norte, ochenta y seis grados, diecinueve minutos, treinta y siete segundos, Oeste), **mide** 815,00 m. (ochocientos quince metros). Sigue el Río Paraná hasta llegar al vértice **37** con coordenadas Norte 6970643,835 y Este 444177,601, **linda** con el Departamento de Misiones.-

Avda. Artigas 920 y Perú (Asunción)
Cel.: 0971 675998 – 0981 349567



SOLDO LUIS FLEITAS RAMÍREZ
Cnel DCEM - Director DISERGEMIL



CAP SG...
Lic. en...
Partido...
Reg. M...
Reg. C...
Reg. C...



**DIRECCION DEL SERVICIO GEOGRAFICO MILITAR
DEPARTAMENTO TECNICO
*División de Campo y Cálculo***

LINEA 37-38: Con rumbo N-68°44'56"-W (Norte, sesenta y ocho grados, cuarenta y cuatro minutos, cincuenta y seis segundos, Oeste), mide 730,00 m. (setecientos treinta metros). Sigue el Río Paraná hasta llegar al vértice 38 con coordenadas Norte 6970908,428 y Este 443497,240, linda con el Departamento de Misiones.-

LINEA 38-39: Con rumbo S-84°30'32"-W (Sur, ochenta y cuatro grados, treinta minutos, treinta y dos segundos, Oeste), mide 1175,00 m. (mil ciento setenta y cinco metros). Sigue el Río Paraná hasta llegar al vértice 39 con coordenadas Norte 6970795,991 y Este 442327,632, linda con el Departamento de Misiones.-

LINEA 39-40: Con rumbo S-50°34'54"-W (Sur, cincuenta grados, treinta y cuatro minutos, cincuenta y cuatro segundos, Oeste), mide 1963,40 m. (mil novecientos sesenta y tres metros con cuarenta centímetros). Sigue el Río Paraná hasta llegar al vértice 40 con coordenadas Norte 6969549,273 y Este 440810,843, linda con el Departamento de Misiones.-

AL SUR

La República Argentina, de la que está separada por el Río Paraguay, desde el vértice 40 hasta su confluencia con el Río Paraguay identificado como vértice 41 con coordenadas Norte 6978620,165 y Este 340667,317.-

AL OESTE

La República Argentina, de la que está separado por el Río Paraguay, desde su confluencia con el Río Paraná hasta la desembocadura del Arroyo Paray, identificado como vértice 42 con coordenada Norte 7141786,706 y Este 418991,806.-

El área delimitada del Proyecto de Fijación de Límites del Departamento de Ñeembucú, abarca la Superficie de 1.138.259 Has. 7196 m2 (un millón ciento treinta y ocho mil doscientos cincuenta y nueve Hectáreas, siete mil ciento noventa y seis metros cuadrados.-

DESCRIPCION DE LOS LIMITES DEL VIII DEPARTAMENTO DE LAS MISIONES

AL NORTE

Los Departamentos IX y VI, de Paraguari y Caazapá respectivamente.

Está separado del IX Departamento por el Río Tebicuary, desde la desembocadura del Río Negro (identificado como vértice 45 con coordenadas Norte 7081722,095 y Este 425318,841) hasta la del Tebicuary-mí (identificado como vértice 49 con coordenadas Norte 7036614,673 y Este 436374,780); y del VI Departamento, por el mismo Río Tebicuary, desde la desembocadura del Río Tebicuary-mí hasta el desagüe del Estero San Tadeo identificado como vértice 50 con coordenadas Norte 7043946,196 y Este 533970,400.-

AL ESTE

El VII Departamento, del que está separado por el Estero San Tadeo, desde su desagüe en el Río Tebicuary hasta su confluencia con el Arroyo Pirity; desde este punto una línea

Avda. Artigas 920 y Perú (Asunción)
Cel.: 0971 670998 – 0981 349567



ADOLFO LUIS FLEITAS RAMÍREZ
en el DCEN - Director DISERGEMIL





DIRECCION DEL SERVICIO GEOGRAFICO MILITAR

DEPARTAMENTO TECNICO

División de Campo y Cálculo

recta hasta la naciente del Arroyo Purity y Atinguy (identificado como vértice **51** con coordenada Norte 6997148,988 y Este 536251,500), hasta la desembocadura de éste último en el Río Paraná identificado como vértice **52** con coordenada Norte 6967845,075 y Este 511360,360.-

AL SUR

El Río Paraná, desde la desembocadura del Arroyo Atinguy hasta el vértice **40** con coordenadas Norte 6969549,273 y Este 440810,843.-

AL OESTE

El XII Departamento de Ñeembucú, del que está separado por sucesivas líneas rectas, que partiendo de la desembocadura del Río Negro en el Río Tebicuary (identificado como vértice **45** con coordenada Norte 7081722,095 y Este 425318,841), pasan por mojones que definen los Puntos Trigonométricos establecidos por el Instituto Geográfico Militar denominados “Galli” (identificado como vértice **46** con coordenada Norte 7036614,673 y Este 436374,780), “Yacaré” (identificado como vértice **47** con coordenada Norte 7006835,125 y Este 457490,783), y “Ruis” (identificado como vértice **48** con coordenada Norte 7001482,454 y Este 481950,977), y desde este último, otra línea recta hasta el vértice **1** con coordenada Norte 6986941,950 y Este 475222,074, desde este vértice el límite departamental entre Ñeembucú y Misiones sufre modificaciones.-

LINEA 1-2: Con rumbo S-84°53'19"-W (Sur, ochenta y cuatro grados, cincuenta y tres minutos, diecinueve segundos, Oeste), **mide** 5165,36 m. (cinco mil ciento sesenta y cinco metros con treinta y seis centímetros). Tiene origen en la intercepción del vértice **1** con el canal del Estero Pira Guazú, siguiendo por este último hasta llegar al vértice **2** con coordenada Norte 6986481,768 y Este 470077,250, **linda** con el Departamento de Ñeembucú. -

LINEA 2-3: Con rumbo N-59°31'04"-W (Norte cincuenta y nueve grados, treinta y un minutos, cuatro segundos, Oeste), **mide** 1710,00 m. (mil setecientos diez metros). Sigue el canal del Estero Pira guazú hasta llegar al vértice **3** con coordenadas Norte 6986496,160 y Este 468367,311, **linda** con el Departamento de Ñeembucú. -

LINEA 3-4: Con rumbo N-83°56'56"-W (Norte ochenta y tres grados, cincuenta y seis minutos, cincuenta y seis segundos, Oeste), **mide** 3130,00 m. (tres mil ciento treinta metros). Sigue el canal del Estero Pira guazú hasta llegar al vértice **4** con coordenadas Norte 6986826,110 y Este 465254,750, **linda** con el Departamento de Ñeembucú.-

LINEA 4-5: Con rumbo S-76°02'53"-W (Sur, setenta y seis grados, dos minutos, cincuenta y tres segundos, Oeste), **mide** 2140,00 m. (dos mil ciento cuarenta metros). Sigue el canal del Estero Pira guazú hasta llegar al vértice **5** con coordenadas Norte 6986310,139 y Este 463177,884, **linda** con el Departamento de Ñeembucú.-

LINEA 5-6: Con rumbo S-78°10'07"-W (Sur, setenta y ocho grados, diez minutos, siete segundos, Oeste), **mide** 1650,00 m. (mil seiscientos cincuenta metros). Sigue el canal del Estero Pira guazú hasta llegar al vértice **6** con coordenadas Norte 6985971,836 y Este 461562,938, **linda** con el Departamento de Ñeembucú.-

Avda. Artigas 920 y Perú (Asunción)
Cel.: 0971 675998 – 0981 349567

Página 7



ABOLFO LUIS FLEITAS RAMÍREZ
Comandante en Jefe DCEM - Director DISER GEMIL



Dr. Joel R. Trinidad, Gaona
Prof. de Ciencias Geográficas
Perito Agrimensor y Tasador
Reg. DOPC Nº 305 y Mat. CSJ Nº 3402



DIRECCION DEL SERVICIO GEOGRAFICO MILITAR
DEPARTAMENTO TECNICO
División de Campo y Cálculo

LINEA 6-7: Con rumbo N-65°21'10"-W (Norte, sesenta y cinco grados, veintiún minutos, diez segundos, Oeste), mide 1840,00 m. (mil ochocientos cuarenta metros). Sigue el canal del Estero Pira guazú hasta llegar al vértice **7** con coordenadas Norte 6986739,171 y Este 459890,575, linda con el Departamento de Ñeembucú.-

LINEA 7-8: Con rumbo S-59°40'37"-W (Sur, cincuenta y nueve grados, cuarenta minutos, treinta y siete segundos, Oeste), mide 1130,00 m. (mil ciento treinta metros). Sigue el canal del Estero Pira guazú hasta llegar al vértice **8** con coordenadas Norte 6986168,663 y Este 458915,168, linda con el Departamento de Ñeembucú.-

LINEA 8-9: Con rumbo N-88°17'41"-W (Norte, ochenta y ocho grados, diecisiete minutos, cuarenta y un segundos, Oeste), mide 550,00 m. (quinientos cincuenta metros). Sigue el canal del Estero Pira guazú hasta llegar al vértice **9** con coordenadas Norte 6986185,030 y Este 458365,411, linda con el Departamento de Ñeembucú.-

LINEA 9-10: Con rumbo S-24°36'49"-W (Sur, veinticuatro grados, treinta y seis minutos, cuarenta y nueve segundos, Oeste), mide 200,00 m. (doscientos metros). Sigue el canal del Estero Pira guazú pasando por la Ruta PY20 (donde está localizado un puente de hormigón) hasta llegar al vértice **10** con coordenadas Norte 6986003,202 y Este 458282,112, linda con el Departamento de Ñeembucú.-

LINEA 10-11: Con rumbo S-55°01'24"-E (Sur, cincuenta y cinco grados, un minuto, veinticuatro segundos, Este), mide 230,00 m. (doscientos treinta metros). Sigue el canal del Estero Pira guazú hasta llegar al vértice **11** con coordenadas Norte 6985871,356 y Este 458470,571, linda con el Departamento de Ñeembucú.-

LINEA 11-12: Con rumbo S-42°20'16"-W (Sur, cuarenta y dos grados, veinte minutos, dieciséis segundos, Oeste), mide 210,00 m. (doscientos diez metros). Sigue el canal del Estero Pira guazú hasta llegar al vértice **12** con coordenadas Norte 6985716,127 y Este 458329,136, linda con el Departamento de Ñeembucú.-

LINEA 12-13: Con rumbo S-28°58'21"-W (Sur, veintiocho grados, cincuenta y ocho minutos, veintiún segundos, Oeste), mide 1835,71 m. (mil ochocientos treinta y cinco metros con setenta y un centímetros). Sigue el canal del Estero Pira guazú hasta llegar al vértice **13** con coordenadas Norte 6984110,151 y Este 457439,941, linda con el Departamento de Ñeembucú.-

LINEA 13-14: Con rumbo S-08°50'46"-E (Sur, ocho grados, cincuenta minutos, cuarenta y seis segundos, Este), mide 150,00 m. (ciento cincuenta metros). Sigue el canal del Estero Pira guazú hasta llegar al vértice **14** con coordenadas Norte 6983961,936 y Este 457463,008, linda con el Departamento de Ñeembucú.-

LINEA 14-15: Con rumbo S-88°28'15"-E (Sur, ochenta y ocho grados, veintiocho minutos, quince segundos, Este), mide 105,00 m. (ciento cinco metros). Sigue el canal del Estero Pira guazú hasta llegar al vértice **15** con coordenadas Norte 6983959,134 y Este 457567,971, linda con el Departamento de Ñeembucú.-

Avda. Artigas 920 y Perú (Asunción)
Cel.: 0971 675998 – 0981 349567

Página 8



ADOLFO LUIS FEITAS RAMÍREZ
Jefe DCEMI - Director DISERGEMIL



Dr. Joel R. Trinidad Gaona
Lic. en Ciencias Geográficas
Prof. Agrimensor y Tasador
R. MOPC N° 62 y Mat. C. 911



DIRECCION DEL SERVICIO GEOGRAFICO MILITAR
DEPARTAMENTO TECNICO
División de Campo y Cálculo

LINEA 15-16: Con rumbo S-40°49'06"-E (Sur, cuarenta grados, cuarenta y nueve minutos, seis segundos, Este), **mide** 635,00 m. (seiscientos treinta y cinco metros). Sigue el canal del Estero Pira guazú hasta llegar al vértice **16** con coordenadas Norte 6983478,575 y Este 457983,047, **linda** con el Departamento de Ñeembucú.-

LINEA 16-17: Con rumbo S-49°54'48"-E (Sur, cuarenta y nueve grados, cincuenta y cuatro minutos, cuarenta y ocho segundos, Este), **mide** 170,00 m. (ciento setenta metros). Sigue el canal del Estero Pira guazú hasta llegar al vértice **17** con coordenadas Norte 6983369,104 y Este 458113,109, **linda** con el Departamento de Ñeembucú.-

LINEA 17-18: Con rumbo S-13°04'36"-E (Sur, trece grados, cuatro minutos, treinta y seis segundos, Este), **mide** 95,00 m. (noventa y cinco metros). Sigue el canal del Estero Pira guazú hasta llegar al vértice **18** con coordenadas Norte 6983276,567 y Este 458134,603, **linda** con el Departamento de Ñeembucú.-

LINEA 18-19: Con rumbo S-39°02'50"-E (Sur, treinta y nueve grados, dos minutos, cincuenta segundos, Este), **mide** 435,00 m. (cuatrocientos treinta y cinco metros). Sigue el canal del Estero Pira guazú hasta llegar al vértice **19** con coordenadas Norte 6982938,735 y Este 458408,636, **linda** con el Departamento de Ñeembucú.-

LINEA 19-20: Con rumbo S-08°35'45"-W (Sur, ocho grados, treinta y cinco minutos, cuarenta y cinco segundos, Oeste), **mide** 235,00 m. (doscientos treinta y cinco metros). Sigue el canal del Estero Pira guazú hasta llegar al vértice **20** con coordenadas Norte 6982706,374 y Este 458373,512, **linda** con el Departamento de Ñeembucú.-

LINEA 20-21: Con rumbo S-19°46'48"-E (Sur, diecinueve grados, cuarenta y seis minutos, cuarenta y ocho segundos, Este), **mide** 60,00 m. (sesenta metros). Sigue el canal del Estero Pira guazú hasta llegar al vértice **21** con coordenadas Norte 6982649,914 y Este 458393,817, **linda** con el Departamento de Ñeembucú.-

LINEA 21-22: Con rumbo S-30°40'28"-W (Sur, treinta grados, cuarenta minutos, veintiocho segundos, Oeste), **mide** 140,00 m. (ciento cuarenta metros). Sigue el canal del Estero Pira guazú hasta llegar al vértice **22** con coordenadas Norte 6982529,503 y Este 458322,394, **linda** con el Departamento de Ñeembucú.-

LINEA 22-23: Con rumbo S-05°48'57"-E (Sur, cinco grados, cuarenta y ocho minutos, cincuenta y siete segundos, Este), **mide** 400,00 m. (cuatrocientos metros). Sigue el canal del Estero Pira guazú hasta llegar al vértice **23** con coordenadas Norte 6982131,562 y Este 458362,927, **linda** con el Departamento de Ñeembucú.-

LINEA 23-24: Con rumbo S-52°26'11"-E (Sur, cincuenta y dos grados, veintiséis minutos, once segundos, Este), **mide** 150,00 m. (ciento cincuenta metros). Sigue el canal del Estero Pira guazú hasta llegar al vértice **24** con coordenadas Norte 6982040,116 y Este 458481,828, **linda** con el Departamento de Ñeembucú.-

LINEA 24-25: Con rumbo S-23°31'23"-E (Sur, veintitrés grados, treinta y un minutos, veintitrés segundos, Este), **mide** 570,00 m. (quinientos setenta metros). Sigue el canal del

Avda. Artigas 920 y Perú (Asunción)
Cel.: 0971 675998 – 0981 349567



ADOLFO LUIS FLEITAS RAMÍREZ
Cnel DCEM - Director DISERGEMIL



Lic. José Roque Trinidad Ochoa
Perito Agrimensor y Topógrafo
Matrícula (C.S.) N° 3402
Cel. 0981 349 567



DIRECCION DEL SERVICIO GEOGRAFICO MILITAR
DEPARTAMENTO TECNICO
División de Campo y Cálculo

Estero Pira guazú hasta llegar al vértice **25** con coordenadas Norte 6981517,483 y Este 458709,326, **linda** con el Departamento de Ñeembucú.-

LINEA 25-26: Con **rumbo** S-01°18'03"-W (Sur, un grado, dieciocho minutos, tres segundos, Oeste), **mide** 345,00 m. (trescientos cuarenta y cinco metros). Sigue el canal del Estero Pira guazú hasta llegar al vértice **26** con coordenadas Norte 6981172,572 y Este 458701,493, **linda** con el Departamento de Ñeembucú.-

LINEA 26-27: Con **rumbo** S-18°45'54"-W (Sur, dieciocho grados, cuarenta y cinco minutos, cincuenta y cuatro segundos, Oeste), **mide** 85,00 m. (ochenta y cinco metros). Sigue el canal del Estero Pira guazú hasta la naciente del Arroyo Aguapey donde está localizado el vértice **27** con coordenadas Norte 6981092,090 y Este 458674,150, **linda** con el Departamento de Ñeembucú.-

LINEA 27-28: Con **rumbo** S-25°52'05"-W (Sur, veinticinco grados, cincuenta y dos minutos, cinco segundos, Oeste), **mide** 11300,20 m. (once mil trescientos metros con veinte centímetros). Tiene su origen en la naciente del Arroyo Aguapey, siguiendo por ésta hasta su desembocadura en el Río Paraná, donde está localizado el vértice **28** con coordenada Norte 6970924,150 y Este 453743,881, **linda** con el Departamento de Ñeembucú.-

LINEA 28-29: Con **rumbo** S-66°54'16"-E (Sur, sesenta y seis grados, cincuenta y cuatro minutos, dieciséis segundos, Este), **mide** 1150,00m. (mil ciento cincuenta metros). Tiene su origen en la desembocadura del Arroyo Aguapey en el Río Paraná, siguiendo por este último hasta llegar al vértice **29** con coordenada Norte 6970473,045 y Este 454801,710, **linda** con el Departamento de Ñeembucú.-

LINEA 29-30: Con **rumbo** S-15°57'39"-W (Sur, quince grados, cincuenta y siete minutos, treinta y nueve segundos, Oeste), **mide** 2425,00 m. (dos mil cuatrocientos veinticinco metros). Sigue el Río Paraná hasta llegar al vértice **30** con coordenadas Norte 6968141,529 y Este 454134,883, **linda** con el Departamento de Ñeembucú.-

LINEA 30-31: Con **rumbo** N-82°07'46"-W (Norte, ochenta y dos grados, siete minutos, cuarenta y seis segundos, Oeste), **mide** 2470,00 m. (dos mil cuatrocientos setenta metros). Sigue el Río Paraná hasta llegar al vértice **31** con coordenadas Norte 6968479,759 y Este 451688,151, **linda** con el Departamento de Ñeembucú.-

LINEA 31-32: Con **rumbo** N-72°38'53"-W (Norte, setenta y dos grados, treinta y ocho minutos, cincuenta y tres segundos, Oeste), **mide** 975,00 m. (novecientos setenta y cinco metros). Sigue el Río Paraná hasta llegar al vértice **32** con coordenadas Norte 6968770,544 y Este 450757,522, **linda** con el Departamento de Ñeembucú.-

LINEA 32-33: Con **rumbo** N-79°21'22"-W (Norte, setenta y nueve grados, veintiún minutos, veintidós segundos, Oeste), **mide** 2075,00 m. (dos mil setenta y cinco metros). Sigue el Río Paraná hasta llegar al vértice **33** con coordenadas Norte 6969153,805 y Este 448718,224, **linda** con el Departamento de Ñeembucú.-

Avda. Artigas 920 y Perú (Asunción)
Cel.: 0971 675698 – 0981 349567



ADOLFO LUIS FLEITAS RAMÍREZ
Del DCEM Director DISERGEMIL



Lic. José Roque Trinidad Ojeda
Perito Agrimensor y Topógrafo
Matrícula C.B.J. N° 3402
Cel. (0981) 349 567

Página 10



DIRECCION DEL SERVICIO GEOGRAFICO MILITAR
DEPARTAMENTO TECNICO
División de Campo y Cálculo

LINEA 33-34: Con rumbo N-75°12'44"-W (Norte, setenta y cinco grados, doce minutos, cuarenta y cuatro segundos, Oeste), mide 2440,00 m. (dos mil cuatrocientos cuarenta metros). Sigue el Río Paraná hasta llegar al vértice 34 con coordenadas Norte 6969776,589 y Este 446359,042, linda con el Departamento de Ñeembucú.-

LINEA 34-35: Con rumbo N-54°18'49"-W (Norte, cincuenta y cuatro grados, dieciocho minutos, cuarenta y nueve segundos, Oeste), mide 480,00 m. (cuatrocientos ochenta metros). Sigue el Río Paraná hasta llegar al vértice 35 con coordenadas Norte 6970056,597 y Este 445969,176, linda con el Departamento de Ñeembucú.-

LINEA 35-36: Con rumbo N-61°19'29"-W (Norte, sesenta y un grados, diecinueve minutos, veintinueve segundos, Oeste), mide 1115,00 m. (mil ciento quince metros). Sigue el Río Paraná hasta llegar al vértice 36 con coordenadas Norte 6970591,624 y Este 444990,927, linda con el Departamento de Ñeembucú.-

LINEA 36-37: Con rumbo N-86°19'37"-W (Norte, ochenta y seis grados, diecinueve minutos, treinta y siete segundos, Oeste), mide 815,00 m. (ochocientos quince metros). Sigue el Río Paraná hasta llegar al vértice 37 con coordenadas Norte 6970643,835 y Este 444177,601, linda con el Departamento de Ñeembucú.-

LINEA 37-38: Con rumbo N-68°44'56"-W (Norte, sesenta y ocho grados, cuarenta y cuatro minutos, cincuenta y seis segundos, Oeste), mide 730,00 m. (setecientos treinta metros). Sigue el Río Paraná hasta llegar al vértice 38 con coordenadas Norte 6970908,428 y Este 443497,240, linda con el Departamento de Ñeembucú.-

LINEA 38-39: Con rumbo S-84°30'32"-W (Sur, ochenta y cuatro grados, treinta minutos, treinta y dos segundos, Oeste), mide 1175,00 m. (mil ciento setenta y cinco metros). Sigue el Río Paraná hasta llegar al vértice 39 con coordenadas Norte 6970795,991 y Este 442327,632, linda con el Departamento de Ñeembucú.-

LINEA 39-40: Con rumbo S-50°34'54"-W (Sur, cincuenta grados, treinta y cuatro minutos, cincuenta y cuatro segundos, Oeste), mide 1963,40 m. (mil novecientos sesenta y tres metros con cuarenta centímetros). Sigue el Río Paraná hasta llegar al vértice 40 con coordenadas Norte 6969549,273 y Este 440810,843, linda con el Departamento de Ñeembucú.-

El área delimitada del Proyecto de Fijación de Límites del Departamento de las Misiones, abarca la Superficie de 845.473 Has. 2289 m2 (ochocientos cuarenta y cinco mil cuatrocientos setenta y tres Hectáreas, dos mil doscientos ochenta y nueve metros cuadrados.-

Avda. Artigas 920 y Perú (Asunción)
Cel. 0971 675998 – 0981 349567



ADOLFO WILS FLEITAS RAMÍREZ
Cnel DCEM - Director DISERGEMIL



Lt. José Roque Trinidad Ojeda
Pontista Agromensurador y Topógrafo
Matrícula CBJ N° 3432
Cel: (0981) 340 567



DIRECCION DEL SERVICIO GEOGRAFICO MILITAR
DEPARTAMENTO TECNICO
División de Campo y Cálculo

CUADRO DE COORDENADAS					
VERTICE	NORTE	ESTE	VERTICE	NORTE	ESTE
1	6986941,950	475222,074	27	6981092,090	458674,150
2	6986481,768	470077,250	28	6970924,150	453743,881
3	6986496,160	468367,311	29	6970473,045	454801,710
4	6986826,110	465254,750	30	6968141,529	454134,883
5	6986310,139	463177,884	31	6968479,759	451688,151
6	6985971,836	461562,938	32	6968770,544	450757,522
7	6986739,171	459890,575	33	6969153,805	448718,224
8	6986168,663	458915,168	34	6969776,589	446359,042
9	6986185,030	458365,411	35	6970056,597	445969,176
10	6986003,202	458282,112	36	6970591,624	444990,927
11	6985871,356	458470,571	37	6970643,835	444177,601
12	6985716,127	458329,136	38	6970908,428	443497,240
13	6984110,151	457439,941	39	6970795,991	442327,632
14	6983961,936	457463,008	40	6969549,273	440810,843
15	6983959,134	457567,971	41	6978620,165	340667,317
16	6983478,575	457983,047	42	7141786,706	418991,806
17	6983369,104	458113,109	43	7111692,797	453190,366
18	6983276,567	458134,603	44	7104288,987	443485,157
19	6982938,735	458408,636	45	7081722,095	425318,841
20	6982706,374	458373,512	46	7036614,673	436374,780
21	6982649,914	458393,817	47	7006835,125	457490,783
22	6982529,503	458322,394	48	7001482,454	481950,977
23	6982131,562	458362,927	49	7064440,425	515115,898
24	6982040,116	458481,828	50	7043946,196	533970,400
25	6981517,483	458709,326	51	6997148,988	536251,500
26	6981172,572	458701,493	52	6967845,075	511360,360

OBSERVACIÓN:

- Delimitación propuesta por los Distritos de Yabebry del Departamento de las Misiones, Cerrito y Laureles del Departamento de Ñeembucú con la asistencia técnica de la DISERGEMIL.-
- Todos los rumbos, distancias y coordenadas corresponden a la Proyección Universal Transversa Mercator, Zona 21 Sur, Datum WGS84.-

Es mi informe

Avda. Artigas 920 y Perú (Asunción)
 Cel: 0971 675998 – 0981 849567



ADOLFO LUIS FLEITAS RAMÍREZ
 Chel DCEM - Director DISERGEMIL

[Handwritten Signature]
 Lic. José Roque Torrealba
 Perito Agrimensor y Topógrafo
 Matrícula CSJ N° 3402
 Cel: (0981) 340 547

